

// DIAS ÚTEIS - PERÍODO ESCOLAR

04	05	06	07	08	09	10	11	12	13	14	15	16	17	18	19	20	21	22	23	00	01	02
37	27	07	05	00	08	09	00	13	09	00	20	14	08	00	00	03	00					
52	30	16	10	06	15	25	24	30	25	24	44	30	29	23	15	23	25					
	47	25	15	13	30	42	39	54	42	39	59	50	44	44	38	40						
	55	30	21	15	45		55		55													
		35	28	21																		
		41	36	38																		
		48	45	45																		
		56	53	51																		
				55																		
				58																		

// DIAS ÚTEIS - FÉRIAS ESCOLARES

04	05	06	07	08	09	10	11	12	13	14	15	16	17	18	19	20	21	22	23	00	01	02
52	27	02	05	07	00	08	00	13	09	00	20	14	08	00	00	03	00					
	47	13	12	15	10	25	23	30	25	23	44	30	28	23	15	23	25					
	50	22	19	19	20	42	39	53	42	39	59	50	43	43	38	50						
	55	30	27	23	30		55		55													
		37	34	40	45																	
		44	41	50																		
		50	49	55																		
		58	57																			

// DIAS ÚTEIS - AGOSTO

04	05	06	07	08	09	10	11	12	13	14	15	16	17	18	19	20	21	22	23	00	01	02
52	30	05	05	07	09	25	25	25	25	25	20	00	10	00	15	15	05					
	47	13	15	15	32	55	55	55	55	55		25	33	25	40	30	23					
	47	20	22	22	58							50		50								
	57	30	30	28																		
		35	40	40																		
		40	50																			
		47	58																			
		55																				

// SÁBADOS // DOMINGOS - FERIADOS

04	05	06	07	08	09	10	11	12	13	14	15	16	17	18	19	20	21	22	23	00	01	02
20	23	25	25	25	25	25	25	25	25	25	25	25	25	25	25	20	25					
52	28			55																		
55	59																					



Ligação às carreiras:

- 1> 2-3-4-7-8-14-15-16-18-71-149-150-318
- 2> 2-3-6-7-9-11-17-18-71-318
- 3> 2-7-9-11
- 4> 2-7-8-11-14-15-71-149-150
- 5> 2-8-14-15-71-149-150
- 6> 2-10-71
- 7> 2
- 8> 2
- 9> 2
- 10> 2
- 11> 2-4-6-10
- 12> 2-3-4-6-9-10-16-17-318

fim de semana e nocturno

(A) inicia na Baixa da Banheira

(B) termina nas Fontainhas

(C) via Estrada da Amizade

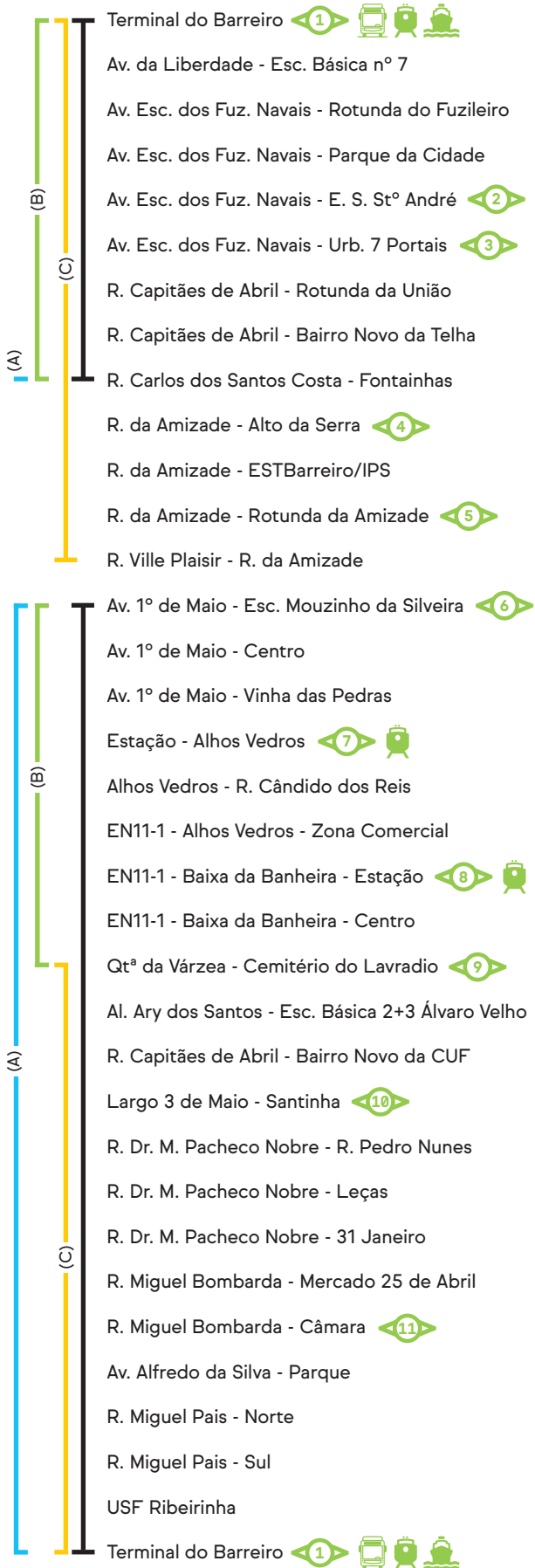
(D) inicia Vale Amoreira Centro

só se efectua ao Sábado

trajecto regular

mais info:





// DIAS ÚTEIS - PERÍODO ESCOLAR

04	05	06	07	08	09	10	11	12	13	14	15	16	17	18	19	20	21	22	23	00	01	02
	45	23	03	17	15	10	09	08	00	13	10	05	03	00	00	05	00					
	45	05	38	38	30	30	25	23	35	30	25	10	10	08	15	25						
			18	55	54	53	53	43	39	53	48	50	20	18	15	25	50					
			35						55				30	25	25	40						
			58										45	35	33	50						
													53	43	40							
													50	50	50							
													58	58								

// DIAS ÚTEIS - FÉRIAS ESCOLARES

04	05	06	07	08	09	10	11	12	13	14	15	16	17	18	19	20	21	22	23	00	01	02
	55	30	03	17	15	10	09	08	00	13	10	05	08	10	00	03	00					
	47	07	38	38	30	30	25	23	35	30	25	20	23	13	15	25						
			18	55	54	53	53	43	39	53	48	50	30	35	25	25	50					
			35						55				45	43	33	40						
			58										53	50	40	50						
													58	50								

// DIAS ÚTEIS - AGOSTO

04	05	06	07	08	09	10	11	12	13	14	15	16	17	18	19	20	21	22	23	00	01	02
	55	30	03	25	25	25	25	25	25	25	20	00	08	10	00	03	00					
	50		25	55	55	55	55	55	55	55			20	23	13	15	28					
			57										50	30	35	25	25	50				
													45	48	38	40						
													58	50	48							

// SÁBADOS

04	05	06	07	08	09	10	11	12	13	14	15	16	17	18	19	20	21	22	23	00	01	02
			25	55	55	55	25	25	25	25	25	25	25	25	25	25	25	25	25	25	25	30
			55				55	55	55	55	55	55	55	55	55	50						

// DOMINGOS-FERIADOS

04	05	06	07	08	09	10	11	12	13	14	15	16	17	18	19	20	21	22	23	00	01	02
			25	55	55	55	55	55	55	55	55	55	55	55	50							
			55																			



Ligação às carreiras:

- 1> 1-3-4-7-8-14-15-16-18-71-149-150-318
- 2> 1-3-4-6-9-10-16-17-318
- 3> 1-4-6-10
- 4> 1-10-71
- 5> 1-8-14-15-71-149-150
- 6> 1
- 7> 1
- 8> 1
- 9> 1-7-11
- 10> 1-7-9-11
- 11> 1-3-6-7-9-11-17-18-71-318

fim de semana e nocturno

(A) inicia nas Fontainhas

(B) termina na Qtª da Várzea

(C) via Estrada da Amizade

trajecto regular

mais info:



- R. da Serração - Vilas da Serra
- R. da Serração
- Esc. Básica da Penalva
- Penalva - Cruzamento
- R. David Mourão Ferreira - Sul
- R. David Mourão Ferreira - Norte
- EM 510 - Fonte do Feto - Sul
- EM 510 - Fonte do Feto - Rotunda
- EM 510 - Pinhal do Duque
- EM 510 - Quinta do Amassador
- R. M. M. Gomes Jnr - Quinta do Abrantes
- EN 10 - 3 - Palhais - Entroncamento
- Qtª do Castelo do Outeiro - Cemitério de Palhais
- Stº António - Lgº 25 Abril
- R. M. M. Gomes Jnr - Stº Ant. - Centro
- R. Henrique Andrade Evans - Igreja
- R. Henr. Andrade Evans - Campo Stº Antonense
- EM 510 - Esc. Básica e Sec. de Stº António
- R. 9 - Pav. Municipal Luis de Carvalho
- R. 6 - USF Stº António
- R. 6 - Esc. Básica e Secundária de Stº António
- EM 510 - R. Manuel Carrapeto
- EM 510 - Polidesportivo da Vila Chã
- EM 510 - Vila Chã - Cemitério
- R. Capitães de Abril - Bairro Novo da Telha
- R. Jornal Heraldo - USF Alburrica
- R. D. Afon. de Albuquerque - Esc. Básica 1 Telha Nova
- R. D. Afon. de Albuquerque - Pç. S. Francisco Xavier
- Av. Esc. dos Fuz. Navais - E. S. Stº André
- Av. Esc. dos Fuz. Navais - Parque da Cidade
- R. Miguel Bombarda - Rotunda do Fuzileiro
- R. Miguel Bombarda - Misericórdia
- R. Miguel Bombarda - Av. de Santa Maria
- R. Miguel Bombarda - Mercado 25 de Abril
- R. Miguel Bombarda - Câmara
- Av. Alfredo da Silva - Parque
- R. Miguel Pais - Norte
- R. Miguel Pais - Sul
- USF Ribeirinha
- Terminal do Barreiro



// DIAS ÚTEIS - PERÍODO ESCOLAR

	04	05	06	07	08	09	10	11	12	13	14	15	16	17	18	19	20	21	22	23	00	01	02
38	24	02	06	03	07	13	13	13	13	12	10	09	12	00	00	01	15	25	25	00	00		
	43	15	16	15	20	25	25	24	24	24	23	21	27	12	12	15	50	55		25			
		25	26	27	32	49	50	48	47	35	35	34	38	27	22	26							
		36	36	40	44				46	47	46	48	38	35	50								
		46	46	52					58	57	58		49	50									
		56																					

// DIAS ÚTEIS - FÉRIAS ESCOLARES

	04	05	06	07	08	09	10	11	12	13	14	15	16	17	18	19	20	21	22	23	00	01	02
38	24	02	05	03	08	18	15	15	15	15	04	04	08	00	08	04	26	27	27	02	02		
	43	15	15	13	18	30	28	27	27	40	16	17	20	13	17	17	57	57		27			
		25	26	24	30	42	52	50	50	52	40	33	31	25	28	50							
		36	37	35	51	51					53	43	48	38	40								
		46	55	45							55		50	50									
		55		57																			

// DIAS ÚTEIS - AGOSTO

	04	05	06	07	08	09	10	11	12	13	14	15	16	17	18	19	20	21	22	23	00	01	02
38	24	02	06	03	06	01	12	13	13	13	13	10	10	11	23	05	22	27	27	02	02		
	47	16	15	12	19	16	27	28	28	28	28	28	23	25	40	20	57	57		27			
		25	27	24	32	29	43	43	43	43	40	43	43	38	50	50							
		40	39	36	46	43	58	58	58	58	53	58	57	50									
		46	52	52		57																	
		55																					

// SÁBADOS - DOMINGOS - FERIADOS

	04	05	06	07	08	09	10	11	12	13	14	15	16	17	18	19	20	21	22	23	00	01	02
48	24	16	01	43	40	40	40	40	40	40	40	40	40	40	40	40	25	25	25	27	00	00	
	48	41	46														55	55	55		25		

Ligação às carreiras:

- 1> 9-16-17-18-318
- 2> 4-17
- 3> 9-16-17-318
- 4> 9-16-17-18-318
- 5> 1-2-4-6-9-10-16-17-318
- 6> 6-17-18-149-150-318
- 7> 1-2-6-7-9-11-17-18-71-318
- 8> 1-2-4-7-8-14-15-16-18-71-149-150-318

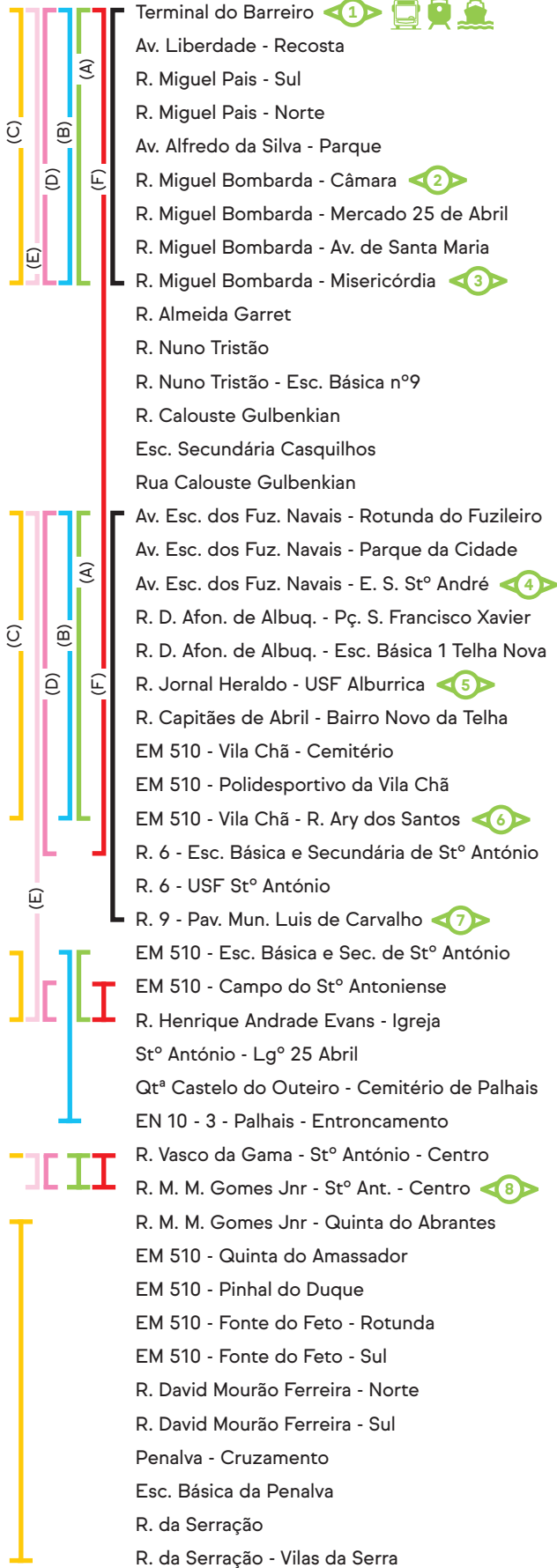
fim de semana e nocturno

- (A) inicia em Santo António
- (B) inicia em Palhais
- (C) inicia em Vilas da Serra
- (D) inicia em Santo António circulação à Rua 2 à Cidade Sol
- (E) inicia em Santo António circulação Pav. Luis de Carvalho

trajecto regular

mais info:





// DIAS ÚTEIS - PERÍODO ESCOLAR

04	05	06	07	08	09	10	11	12	13	14	15	16	17	18	19	20	21	22	23	00	01	02
		12	04	01	07	08	05	01	00	00	00	11	10	09	14	05	01	25	25	30*	30*	
		43	28	14	20	23	27	26	24	24	11	24	20	19	25	15	25	55	55	55*	55*	
		53	38	26	32	53	49	49	49	48	22	33	29	34	34	25	50					
			48	43	45						34	49	44	44	40	40						
				55	56						46	57	58	59	51	50						
											59											

// DIAS ÚTEIS - FÉRIAS ESCOLARES

04	05	06	07	08	09	10	11	12	13	14	15	16	17	18	19	20	21	22	23	00	01	02
		12	02	04	08	08	05	03	04	04	18	17	08	10	00	03	25	25	25	30*	30*	
		43	23	23	18	26	17	27	25	25	29	28	18	23	13	15	53	55	55	55*	55*	
			33	34	32	53	26	53	53	53	44	39	30	35	25	25						
			42	44	43		50				59	52	44	48	38	40						
			54	57	55								58		50	58						

// DIAS ÚTEIS - AGOSTO

04	05	06	07	08	09	10	11	12	13	14	15	16	17	18	19	20	21	22	23	00	01	02
		13	07	06	12	08	08	07	08	08	05	03	08	18	00	15	00	25	25	30*	30*	
		43	23	21	27	23	23	23	23	23	18	15	20	35	13	25	24	55	55	55*	55*	
			33	33	42	36	36	38	38	38	33	28	33	48	25	40	50					
			42	42	54	53	50	53	53	53	48	48	45									
			54	57									58		58							

// SÁBADOS - DOMINGOS - FERIADOS

04	05	06	07	08	09	10	11	12	13	14	15	16	17	18	19	20	21	22	23	00	01	02
47	14	10	00	55	55	55	55	55	55	55	55	55	55	55	50	20	25	25	25	30*	30*	
				55												55	55	55	55*	55*	55*	



Ligação às carreiras:

- 1> 1-2-4-7-8-14-15-16-18-71-149-150-318
- 2> 1-2-6-7-9-11-17-18-71-318
- 3> 6-17-18-149-150-318
- 4> 1-2-4-6-9-10-16-17-318
- 5> 9-16-17-18-318
- 6> 9-16-17-318
- 7> 4-17
- 8> 9-16-17-18-318

■ fim de semana e nocturno

- (A) termina em Santo António
- (B) termina em Palhais
- (C) termina em Vilas da Serra
- (D) termina em Santo António circulação à Rua 2 à Cidade Sol
- (E) termina StºAntónio cir. Pav. Luís Carvalho
- (F) circulação à Rua 2 à Cidade Sol
- (+) circulação aos Casquilhos;
- trajecto regular

mais info:



04 Terminal Fluvial Cidade Sol

Terminal do Barreiro	
Av. da Liberdade - Rotunda do Fuzileiro	
Av. Esc. dos Fuz. Navais - Parque da Cidade	
Av. Esc. dos Fuz. Navais - E. S. Stº André	
Av. Esc. dos Fuz. Navais - Urb. 7 Portais	
R. Capitães de Abril - Rotunda da União	
EM 510 - Vila Chã - Cemitério	
EM 510 - Polidesportivo da Vila Chã	
R. 6 - USF St. António	
R. 9 - Pav. Municipal Luis de Carvalho	

// DIAS ÚTEIS - PERÍODO ESCOLAR

04	05	06	07	08	09	10	11	12	13	14	15	16	17	18	19	20	21	22	23	00	01	02
												50	08	10	00	03						
													20	23	13	15						
													30	35	25	25						
													44	48	38	40						
													58		50	50						

// DIAS ÚTEIS - FÉRIAS ESCOLARES E AGOSTO

04	05	06	07	08	09	10	11	12	13	14	15	16	17	18	19	20	21	22	23	00	01	02
												50	08	00	13	05						
													20	10	25	25						
													30	25	40	40						
													45	43	50	50						
														58								

- Ligação às carreiras:**
- 1> 1-2-3-7-8-14-15-16-18
 - 2> 1-2-3-6-9-10-16-17
 - 3> 1-2-6-10
 - 4> 3-17

— trajecto regular

04 Cidade Sol Terminal Fluvial

R. 9 - Pav. Municipal Luis de Carvalho	
R. 6 - USF Sto António	
EM 510 - Polidesportivo da Vila Chã	
EM 510 - Vila Chã - Cemitério	
R. Capitães de Abril - Rotunda da União	
Av. Esc. dos Fuz. Navais - Urb. 7 Portais	
Av. Esc. dos Fuz. Navais - E. S. Stº André	
Av. Esc. dos Fuz. Navais - Parque da Cidade	
Av. da Liberdade - Rotunda do Fuzileiro	
Terminal do Barreiro	

// DIAS ÚTEIS - PERÍODO ESCOLAR

04	05	06	07	08	09	10	11	12	13	14	15	16	17	18	19	20	21	22	23	00	01	02
	30	10	00	00	00																	
	50	20	10	10																		
		30	20	20																		
		40	30	30																		
		50	40	40																		
			50	50																		

// DIAS ÚTEIS - FÉRIAS ESCOLARES E AGOSTO

04	05	06	07	08	09	10	11	12	13	14	15	16	17	18	19	20	21	22	23	00	01	02
	28	08	08	01																		
	53	20	20	14																		
		31	32	28																		
		43	48	41																		
		55		54																		

- Ligação às carreiras:**
- 1> 3-17
 - 2> 1-2-6-10
 - 3> 1-2-3-6-9-10-16-17
 - 4> 1-2-3-7-8-14-15-16-18

— trajecto regular

mais info:





Est. Coina (V. Palhais) Lavradio Av. J.J. Fernandes



- Estação - Coina
- Coina - Zona Comercial
- EN 10 - Coina
- R. D. Manuel Primeiro - Coina Centro
- EN10-3 - Palácio do Rei do Lixo
- EN10-3 - Sapal de Coina
- EN10-3 - Mata da Machada / Esc. de Fuz.
- EN10-3 - Palhais - Entroncamento
- EN10-3 - Palhais - Centro
- EN10-3 - Qtª do Torrão
- EN10-3 - Qtª das Rebelas
- Av. Esc. dos Fuz. Navais - Alto da Telha
- Av. Esc. dos Fuz. Navais - Urb. 7 Portais
- Av. Esc. dos Fuz. Navais - E. S. Stº André
- Av. Esc. dos Fuz. Navais - Parque da Cidade
- Av. Esc. dos Fuz. Navais - Rotunda do Fuzileiro
- R. Miguel Bombarda - Misericórdia
- R. Miguel Bombarda - Av. de Santa Maria
- R. Miguel Bombarda - Mercado 25 de Abril
- R. Stara Zagora - Praça da Amizade
- Startup Barreiro
- R. Industrial Alfredo da Silva - Mural do Vhils
- R. 9 de Abril - Esc. Prof.Bento de Jesus Caraça
- R. 31 de Janeiro - Bairro das Palmeiras
- R. Resis. Antifascistas - TCB/Est. Lavradio
- R. Resis. Antifascistas - Ptª Lusiadas
- R. Industrial Alfredo da Silva - Mausoléu
- R. Industrial Alfredo da Silva - Portaria
- R. da Indústria
- R. Alves da Cunha - USF Lavradio
- Av. J.J. Fernandes - Igreja

// DIAS ÚTEIS - PERÍODO ESCOLAR

04	05	06	07	08	09	10	11	12	13	14	15	16	17	18	19	20	21	22	23	00	01	02
		42	02	01	00	01	32	12	32	12	31	12	21	02	01	00	12	13	01	02		
			22	21	21	21		52		52		52	41	21	20	22	31	32	33	31		
			40	41	41	52								52	32	32	51					
														52	41							
														41	52							

// DIAS ÚTEIS - FÉRIAS ESCOLARES - AGOSTO

04	05	06	07	08	09	10	11	12	13	14	15	16	17	18	19	20	21	22	23	00	01	02
		(42)	02	01	01	01	01	21	01	21	01	21	01	01	01	01	01	22	31	05		
			(11)	21	21	21	41		41		41		21	21	21	21	11					
			22	41	41								41	41	41	41						
			41																			

// SÁBADOS - DOMINGOS - FERIADOS

04	05	06	07	08	09	10	11	12	13	14	15	16	17	18	19	20	21	22	23	00	01	02
			32	12	32	12	32	12	32	12	32	12	32	12	32	12						
				52		52		52		52		52		52		52						

- Ligação às carreiras:**
- 1> 9-10-16
 - 2> 10
 - 3> 1-2-4-10
 - 4> 1-2-3-4-9-10-17-318
 - 5> 3-17-18-149-150-318
 - 6> 9-149-150
 - 7> 14-15-71-149-150
 - 8> 7-11-14-15-71-149-150

fim de semana e nocturno

(A) via Bairro das Palmeiras

não se efetua no periodo Agosto

trajecto regular

mais info:

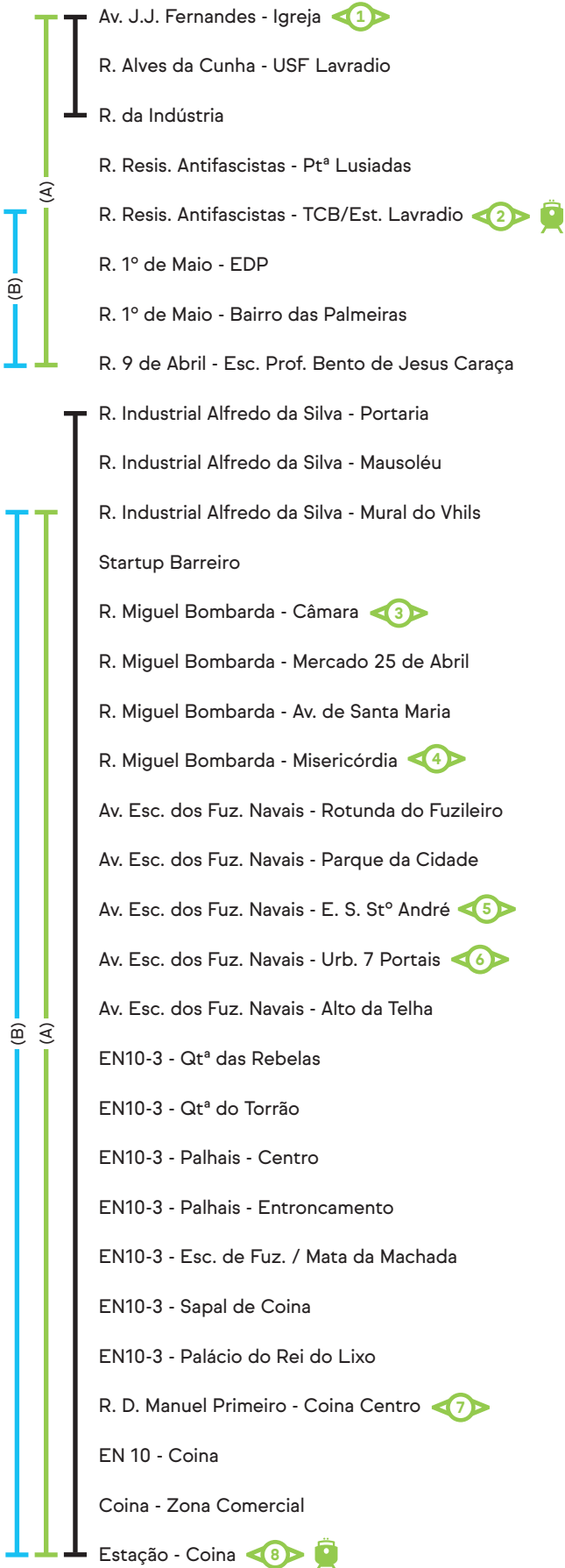




Lavradio Av. J.J. Fernandes Est. Coina (V. Palhais)



Mobilidade
Sustentável



// DIAS ÚTEIS - PERÍODO ESCOLAR

04	05	06	07	08	09	10	11	12	13	14	15	16	17	18	19	20	21	22	23	00	01	02
30	04	02	17	01	12	32	12	32	12	32	11	07	02	11	00	12	11	12				
52	14	21	41	21	52		52		52		27	37	11	42	12	33	53					
	24	39		40							52			52								
	34	59																				
	45																					
	53																					

// DIAS ÚTEIS - FÉRIAS ESCOLARES E AGOSTO

04	05	06	07	08	09	10	11	12	13	14	15	16	17	18	19	20	21	22	23	00	01	02
	04	02	19	01	21	01	21	01	21	01	21	01	01	01	01	01	41	56				
	14	21	41	21		41		41		41		03	21	21	21							
	24	39		41								41	41	41								
	34	(49)																				
	44	59																				
	(53)																					

// SÁBADOS - DOMINGOS - FERIADOS

04	05	06	07	08	09	10	11	12	13	14	15	16	17	18	19	20	21	22	23	00	01	02
	30	32	12	32	12	32	12	32	12	32	12	32	12	32	12							
	40		52		52		52		52		52		52		52							



Ligação às carreiras:

- 1> 7-11-14-15-71-149-150
- 2> 14-15-71-149-150
- 3> 1-2-3-7-9-11-17-18-71-318
- 4> 3-17-18-149-150-318
- 5> 1-2-3-4-9-10-17-318
- 6> 1-2-4-10
- 7> 10
- 8> 9-10-16

■ fim de semana e nocturno

● (A) via Bairro das Palmeiras

● (B) inicia nos TCB

○ não se efetua no período Agosto

— trajecto regular

mais info:



Barra-a-Barra

Praceta Barra-a-Barra

Praceta Barra- a-Barra

R. D. José Cárcamo Lobo - USF Lavradio

R. Alves da Cunha - USF Lavradio

Av. J.J. Fernandes - Igreja 


Av. J.J. Fernandes - SFAL

Av. J.J. Fernandes - R. Dr. Miguel Bombarda

Qtª da Várzea - Cemitério do Lavradio 

Al. Ary dos Santos - Esc. Básica 2+3 Álvaro Velho

R. Capitães de Abril - Bairro Novo da CUF

Largo 3 de Maio - Santinha 

R. Dr. Manuel Pacheco Nobre - R. Pedro Nunes

R. Dr. Manuel Pacheco Nobre - Leças

R. Dr. Manuel Pacheco Nobre - 31 Janeiro

R. Miguel Bombarda - Mercado 25 de Abril

R. Miguel Bombarda - Câmara 

Av. Alfredo da Silva - Parque

R. Miguel Pais - Norte

R. Miguel Pais - Sul

USF Ribeirinha

Terminal do Barreiro    

// DIAS ÚTEIS - PERÍODO ESCOLAR

04	05	06	07	08	09	10	11	12	13	14	15	16	17	18	19	20	21	22	23	00	01	02
42	26	03	08	05	05	15	15	15	15	15	05	05	05	05	05	07	20					
58	45	15	16	15	15	25	25	25	25	25	15	15	15	15	15	20	55					
		31	25	25	25	45	45	45	45	35	25	25	25	25	25	35						
		40	30	35	35	55	55	55	55	45	45	35	35	35	35	55						
		48	35	45	45						55	45	45	45	45							
		55	45	55	55							55	55	55	55							
				55																		

// DIAS ÚTEIS - FÉRIAS ESCOLARES

04	05	06	07	08	09	10	11	12	13	14	15	16	17	18	19	20	21	22	23	00	01	02
42	26	03	07	09	04	04	03	00	16	00	10	11	00	05	08	08	25	00				
58	45	15	17	19	15	15	25	22	28	25	23	20	13	18	20	20						
		31	26	30	26	25	37	32	38	36	35	34	26	30	33	32						
		42	34	42	40	51		55		48	46	47	39	43	45	55						
		50	48	53	53						57		52	55	57							
		58	59																			

// DIAS ÚTEIS - AGOSTO

04	05	06	07	08	09	10	11	12	13	14	15	16	17	18	19	20	21	22	23	00	01	02
42	26	03	07	09	04	04	03	00	05	00	10	11	00	05	08	08	25	00				
58	45	15	17	19	15	15	14	11	16	12	23	20	13	18	20	20						
		31	26	30	26	25	25	22	28	25	35	34	26	30	33	32						
		42	34	42	40	38	37	32	38	36	46	47	39	43	45	55						
		50	48	53	53	51	49	43	50	48	57		52	55	57							
		58	59					55		59												

// SÁBADOS - DOMINGOS - FERIADOS

04	05	06	07	08	09	10	11	12	13	14	15	16	17	18	19	20	21	22	23	00	01	02
50	22	19	12	03	27	25	25	25	25	25	25	25	25	25	24	20	25					
	50	45	38	30	55	55	55	55	55	55	55	55	55	55	54	55	55					
				57																		



Ligação às carreiras:

1> 6-11-14-15-149-150


2> 1-2-11

3> 1-2-9-11

4> 1-2-3-6-9-11-17-18-318

5> 1-2-3-4-8-14-15-16-18-149-150-318

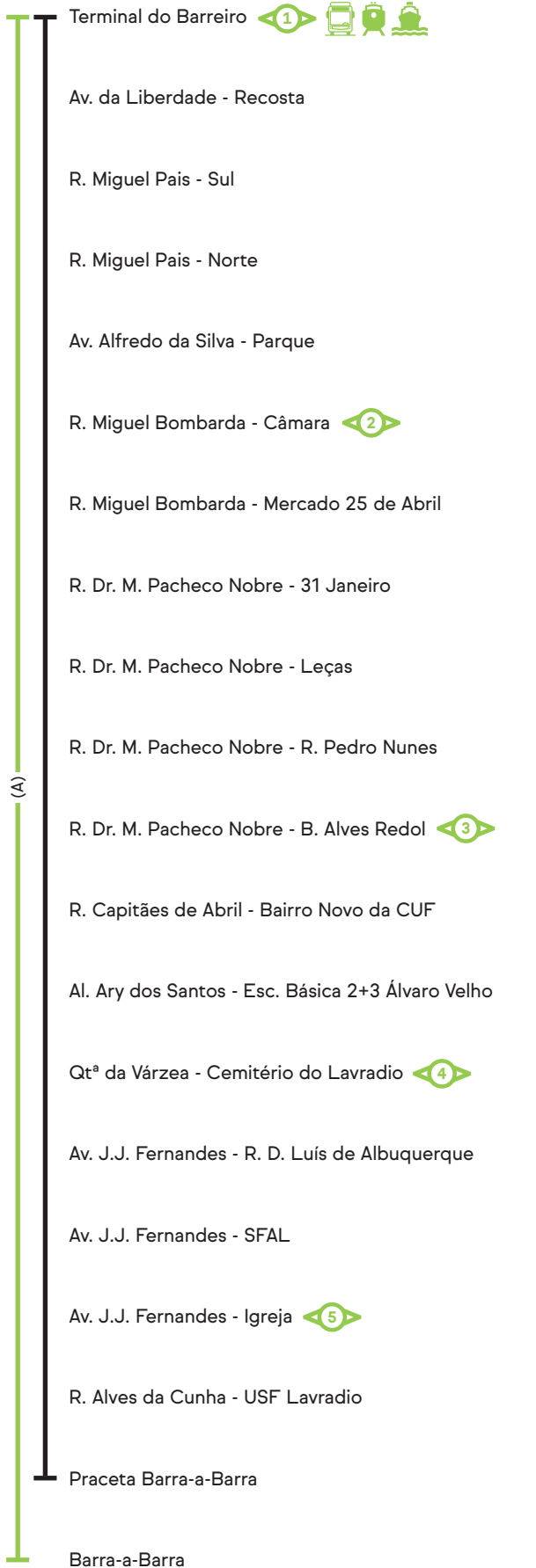
 fim de semana

 (A) inicia na Barra-a-Barra

 trajecto regular

mais info:





// DIAS ÚTEIS - PERÍODO ESCOLAR

04	05	06	07	08	09	10	11	12	13	14	15	16	17	18	19	20	21	22	23	00	01	02
	12	05	00	05	08	15	15	15	15	05	15	05	08	08	05	00						
	43	20	05	15	15	25	25	25	25	18	25	18	18	18	15	15	25					
		33	15	25	25	48	45	45	45	35	35	28	25	25	25							
		41	25	35	45	55	55	55	55	45	48	35	35	35	40							
		50	35	45	55					58	55	45	45	48	50							
			45	55								55	58	58								
			55																			

// DIAS ÚTEIS - FÉRIAS ESCOLARES

04	05	06	07	08	09	10	11	12	13	14	15	16	17	18	19	20	21	22	23	00	01	02
	12	07	02	13	08	22	05	23	05	06	04	08	10	00	03	00						
	43	23	15	23	23	33	25	44	25	18	14	19	23	13	15	25						
		33	26	32	34	55	48	55	53	43	25	30	35	25	25							
		43	37	43	45		59			53	39	45	48	38	40							
		52	48	54	55					50	58		50	50								
			59																			

// DIAS ÚTEIS - AGOSTO

04	05	06	07	08	09	10	11	12	13	14	15	16	17	18	19	20	21	22	23	00	01	02
	12	07	02	13	08	08	05	11	05	06	04	08	10	00	03	00						
	43	23	15	23	23	22	15	23	15	18	14	19	23	13	15	25						
		33	26	32	34	33	25	34	25	29	25	30	35	25	25							
		43	37	43	45	44	36	44	39	43	39	45	48	38	40							
		52	48	54	55	55	48	55	53	53	50	58		50	50							
			59				59															

// SÁBADOS - DOMINGOS - FERIADOS

04	05	06	07	08	09	10	11	12	13	14	15	16	17	18	19	20	21	22	23	00	01	02
	47	15	10	03	25	25	25	25	25	25	25	25	25	25	25	20	25					
		44	38	28	55	55	55	55	55	55	55	55	55	55	55	50	50					
				57																		



Ligação às carreiras:

- 1> 1-2-3-4-8-14-15-16-18-149-150-318
- 2> 1-2-3-6-9-11-17-18-318
- 3> 1-2-9-11
- 4> 1-2-11
- 5> 6-11-14-15-149-150

■ fim de semana

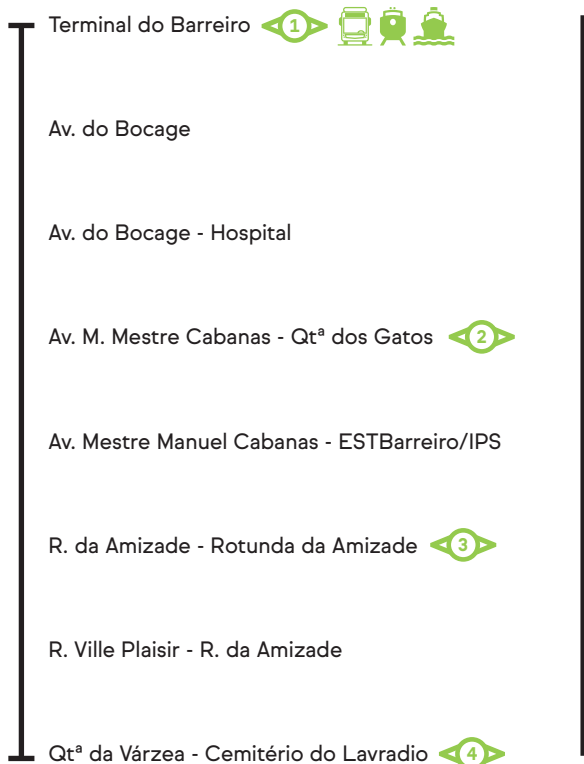
● (A) termina na Barra-a-Barra

— trajecto regular

mais info:



08 Terminal Fluvial Qtª da Várzea


// DIAS ÚTEIS - PERÍODO ESCOLAR

04	05	06	07	08	09	10	11	12	13	14	15	16	17	18	19	20	21	22	23	00	01	02	
													04	00	00	05							
													10	10	15	15							
													20	25	25	25							
													30	35	34	40							
													45	44	40	50							
													54	50	50								

// DIAS ÚTEIS - FÉRIAS ESCOLARES E AGOSTO

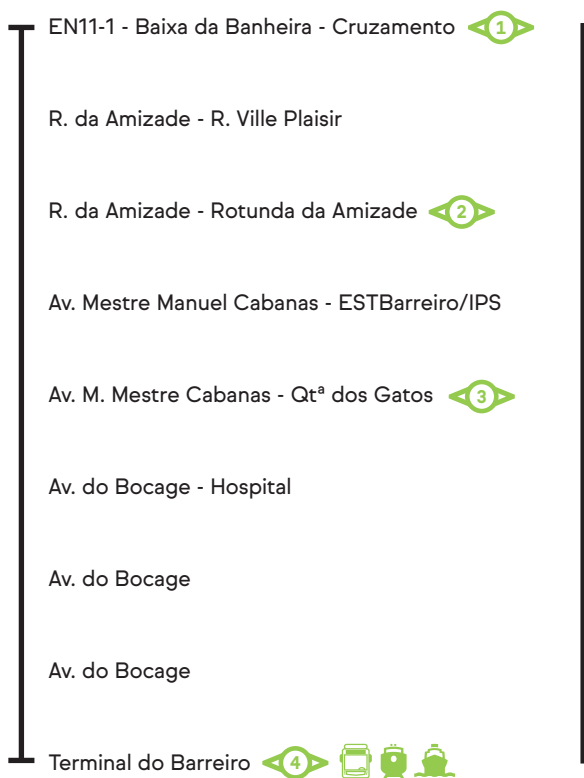
04	05	06	07	08	09	10	11	12	13	14	15	16	17	18	19	20	21	22	23	00	01	02	
													10	00	00	05							
													20	10	15	15							
													30	25	25	25							
													45	35	40	40							
														50	50	50							

- Ligação às carreiras:**
- 1> 1-2-3-4-7-14-15-16-18
 - 2> 10-14-15
 - 3> 1-2-14-15
 - 4> 1-2-7

— trajecto regular

HE-8-P2-V1

08 Qtª da Várzea Terminal Fluvial


// DIAS ÚTEIS - PERÍODO ESCOLAR

04	05	06	07	08	09	10	11	12	13	14	15	16	17	18	19	20	21	22	23	00	01	02	
	35	10	05	03																			
	55	20	13	12																			
		30	20	21																			
		38	29	30																			
		45	38	38																			
		55	47																				
			55																				

// DIAS ÚTEIS - FÉRIAS ESCOLARES E AGOSTO

04	05	06	07	08	09	10	11	12	13	14	15	16	17	18	19	20	21	22	23	00	01	02	
	35	08	04	05																			
	55	26	13	16																			
		36	23	26																			
		44	34	37																			
		54	44																				
			54																				

- Ligação às carreiras:**
- 1> 1-2-7
 - 2> 1-2-14-15
 - 3> 10-14-15
 - 4> 1-2-3-4-7-14-15-16-18

— trajecto regular

mais info:



- R. Stara Zagora - Praça da Amizade
- R. Miguel Bombarda - Câmara
- R. Miguel Bombarda - Mercado 25 de Abril
- R. Dr. M. Pacheco Nobre - 31 Janeiro
- R. Dr. M. Pacheco Nobre - Leças
- R. Dr. M. Pacheco Nobre - R. Pedro Nunes
- R. Dr. M. Pacheco Nobre - Bairro Alves Redol
- Av. Mov. das Forças Armadas
- Av. Mov. das Forças Armadas - Hospital
- R. Calouste Gulbenkian
- Av. Esc. dos Fuz. Navais - Rotunda do Fuzileiro
- Av. Esc. dos Fuz. Navais - Parque da Cidade
- Av. Esc. dos Fuz. Navais - E. S. Stº André
- R. D. Afon. de Albuquerque - Pç. S. Francisco Xavier
- R. D. Afon. de Albuquerque - Esc. Básica 1 Telha Nova
- R. Jornal Heraldo - USF Alburrica
- Alto do Romão
- EN10-3 - Qtª das Rebelas
- EN 0-3 - Qtª do Torrão
- EN10-3 - Palhais - Centro
- Polidesportivo de Palhais
- Qtª de S. João
- EM 510 - Vila Chã - R. Ary dos Santos
- R. 6 - Esc. Básica e Secundária de St. António
- R. Henr. Andrade Evans - Campo St. Antoniense
- R. Henrique Andrade Evans - Igreja
- R. Vasco da Gama - St. António - Centro
- R. M. M. Gomes Jnr - Quinta do Abrantes
- EM 510 - Quinta do Amassador
- EM 510 - Pinhal do Duque
- EM 510 - Fonte do Feto - Rotunda
- EM 510 - Fonte do Feto - Sul
- R. David Mourão Ferreira - Norte
- R. David Mourão Ferreira - Sul
- Penalva - Cruzamento
- Penalva - Esc. Básica da Penalva
- R. da Serração
- R. da Serração - Vilas da Serra
- R. da Serração
- EM 1028
- Estr. de Covas de Coima - Qtª do Peliche
- Estr. de Covas de Coima - Km 1.46
- Estr. de Covas de Coima - Km 1.88
- Estr. de Covas de Coima - Antiga Fábrica
- Estr. de Covas de Coima - Rotunda
- Estr. de Covas de Coima - C. de Saúde de Coima
- Estr. da Qtª da Areia
- Estr. da Qtª da Areia - Centro
- Estr. da Qtª da Areia - Campo da Bola
- EN 10 - Qtª do Conde
- Coima - Zona Comercial
- Estação - Coima

// DIAS ÚTEIS - PERÍODO ESCOLAR

04	05	06	07	08	09	10	11	12	13	14	15	16	17	18	19	20	21	22	23	00	01	02	
				00	28	15	02	35	22	10	42	30	16	02									
				41			49			56													

// DIAS ÚTEIS - FÉRIAS ESCOLARES E AGOSTO

				40	40	50		00	10	20	30	45	50		00								
--	--	--	--	----	----	----	--	----	----	----	----	----	----	--	----	--	--	--	--	--	--	--	--



Ligação às carreiras:

- 1> 6
- 2> 1-2-3-6-7-11-17-18
- 3> 1-2-7-11
- 4> 10-14-15
- 5> 1-2-3-4-6-10-16-17
- 6> 3-16-17
- 7> 16-18
- 8> 6-10-16

trajecto regular

mais info:





Estação de Coina Praça da Amizade



TCB Mobilidade
Sustentável

Estação - Coina

Coina - Zona Comercial

EN 10 - Qtª do Conde

Estr. da Qtª da Areia - Campo da Bola

Estr. da Qtª da Areia - Centro

Estr. da Qtª da Areia

Estr. da Qtª da Areia - C. de Saúde de Coina

Estr. de Covas de Coina - Rotunda

Estr. de Covas de Coina - Antiga Fábrica

Estr. de Covas de Coina - Km 1.88

Estr. de Covas de Coina - Km 1.46

Estr. de Covas de Coina - Qtª do Peliche

EM 1028

R. da Serração

R. da Serração - Vilas da Serra

R. da Serração

Esc. Básica da Penalva

Penalva - Cruzamento

R. David Mourão Ferreira - Sul

R. David Mourão Ferreira - Norte

EM 510 - Fonte do Feto - Sul

EM 510 - Fonte do Feto - Rotunda

EM 510 - Pinhal do Duque

EM 510 - Quinta do Amassador

R. M. M. Gomes Jnr - Quinta do Abrantes

R. M. M. Gomes Jnr - Stº António - Centro

R. Henrique Andrade Evans - Igreja

R. Henr. Andrade Evans - Campo Stº Antoniense

R. 6 - Esc. Básica e Sec. de Stº António

EM 510 - R. Manuel Carrapeto

Qtª São João

Polidesportivo de Palhais

EN10-3 - Palhais - Centro

EN10-3 - Qtª do Torrão

EN10-3 - Qtª das Rebelas

Alto do Romão

R. Jornal Heraldico - USF Alburrica

R. D. Afon. de Albuquerque - Esc. Básica 1 Telha Nova

R. D. Afon. de Albuquerque - Pç. S. Franc. Xavier

Av. Esc. dos Fuz. Navais - E. S. Stº André

Av. Esc. dos Fuz. Navais - Parq. da Cidade

R. Calouste Gulbenkian - Rot. do Fuzileiro

R. Calouste Gulbenkian

Av. Mov. das Forças Armadas - Hospital

Av. Mov. das Forças Armadas

Largo 3 de Maio - Santinha

R. Dr. M. Pacheco Nobre - R. Pedro Nunes

R. Dr. M. Pacheco Nobre - Leças

R. Dr. M. Pacheco Nobre - 31 Janeiro

R. Miguel Bombarda - Mercado 25 de Abril

R. Stara Zagora - Praça da Amizade

// DIAS ÚTEIS - PERÍODO ESCOLAR

04	05	06	07	08	09	10	11	12	13	14	15	16	17	18	19	20	21	22	23	00	01	02
		00	19	05	38	25	12	46	32	20	06											
		36		52			55				52											

// DIAS ÚTEIS - FÉRIAS ESCOLARES E AGOSTO

		20	35	45	50		01	10	22	30	41	51										
--	--	----	----	----	----	--	----	----	----	----	----	----	--	--	--	--	--	--	--	--	--	--



Ligação às carreiras:

- 1> 6-10-16
- 2> 16-18
- 3> 3-16-17-18
- 4> 1-2-3-4-6-10-16-17
- 5> 10-14-15
- 6> 1-2-7-11
- 7> 6

trajecto regular

mais info:



Estação - Coína

Coína - Zona Comercial

EN 10 - Coína

R. D. Manuel Primeiro - Coína Centro

EN10-3 - Palácio do Rei do Lixo

EN10- 3 - Sapal de Coína

EN10-3 - Mata da Machada / Esc. de Fuzileiros

EN10-3 - Palhais - Entroncamento

EN10-3 - Palhais - Centro

EN10-3 - Qtª do Torrão

EN10-3 - Qtª das Rebelas

Av. Esc. dos Fuz. Navais - Alto da Telha

Av. Esc. dos Fuz. Navais - Urb. 7 Portais

Av. Esc. dos Fuz. Navais - E. S. Stº André

Av. Esc. dos Fuz. Navais - Parque da Cidade

R. Calouste Gulbenkian - Rotunda do Fuzileiro

R. Calouste Gulbenkian

Av. Mov. das Forças Armadas - Hospital

Av. do Bocage - Esc. Secundária Augusto Cabrita

Av. M. Manuel Cabanas - Qtª dos Gatos

Av. M. Manuel Cabanas - ESTBarreiro/IPS

R. da Amizade - ESTBarreiro/IPS

R. da Amizade - Alto da Serra

// DIAS ÚTEIS - PERÍODO ESCOLAR

04	05	06	07	08	09	10	11	12	13	14	15	16	17	18	19	20	21	22	23	00	01	02	
		38	13	31	11	32	12	32	12	32	12	32	12	32	12	12							
		51			51		52		52		52		52										

// DIAS ÚTEIS - FÉRIAS ESCOLARES E AGOSTO

		51	31	11	41	22	01	22	01	22	01	31	11	31	11								
				51			41		41		41		52										



Ligação às carreiras:

- 1> 6-9-16
- 2> 6
- 3> 1-2-4-6
- 4> 1-2-3-4-6-9-16-17
- 5> 9-14-15
- 6> 8-14-15
- 7> 1-2

trajecto regular

mais info:



R. da Amizade - Alto da Serra

R. da Amizade - ESTBarreiro/IPS

Av. M. Manuel Cabanas - ESTBarreiro/IPS

Av. M. Manuel Cabanas - Qtª dos Gatos

Av. do Bocage - Esc. Secundária Augusto Cabrita

Av. Mov. das Forças Armadas - Hospital

R. Calouste Gulbenkian

R. Calouste Gulbenkian - Rotunda do Fuzileiro

Av. Esc. dos Fuz. Navais - Parque da Cidade

Av. Esc. dos Fuz. Navais - E. S. Stº André

Av. Esc. dos Fuz. Navais - Urb. 7 Portais

Av. Esc. dos Fuz. Navais - Alto da Telha

EN10-3 - Qtª das Rebelas

EN10-3 - Qtª do Torrão

EN10-3 - Palhais - Centro

EN10-3 - Palhais - Entroncamento

EN10-3 - Esc. de Fuzileiros / Mata da Machada

EN10-3 - Sapal de Coína

EN10-3 - Palácio do Rei do Lixo

R. D. Manuel Primeiro - Coína Centro

EN 10 - Coína

Coína - Zona Comercial

Estação - Coína

// DIAS ÚTEIS - PERÍODO ESCOLAR

04	05	06	07	08	09	10	11	12	13	14	15	16	17	18	19	20	21	22	23	00	01	02	
	04	14	31	13	32	12	32	12	32	12	32	12	32	12	32	12	52						
	36	51		52		52		52		52		52		52									

// DIAS ÚTEIS - FÉRIAS ESCOLARES E AGOSTO

		14	33	13	03	23	04	23	04	23	04	23	13	34									
		45			43		43		43		43		53										



Ligação às carreiras:

- 1> 1-2
- 2> 8-14-15
- 3> 9-14-15
- 4> 1-2-3-4-6-9-16-17
- 5> 1-2-4-6
- 6> 6
- 7> 6-9-16

trajecto regular

mais info:





Ptª Barra-a-Barra Esc. Alfredo da Silva

Praceta Barra-a-Barra

R. D. José Cárcamo Lobo - USF Lavradio

R. Alves da Cunha - USF Lavradio

Av. J.J. Fernandes - Igreja

Av. J.J. Fernandes - SFAL

Av. J.J. Fernandes - R. Dr. Miguel Bombarda

Qtª da Várzea - Cemitério do Lavradio

Al. Ary dos Santos - Esc. Básica 2/3 Álvaro Velho

R. Capitães de Abril - Bairro Novo da CUF

Largo 3 de Maio - Santinha

R. Dr. Manuel Pacheco Nobre - R. Pedro Nunes

R. Dr. Manuel Pacheco Nobre - Leças

R. Dr. Manuel Pacheco Nobre - 31 Janeiro

R. Miguel Bombarda - Mercado 25 de Abril

R. Miguel Bombarda - Câmara

AV. Alfredo da Silva - Parque

Esc. Secundária Alfredo da Silva

// DIAS ÚTEIS - PERÍODO ESCOLAR

04	05	06	07	08	09	10	11	12	13	14	15	16	17	18	19	20	21	22	23	00	01	02	
						05	05	05	05	05	35												
						35	35	35	35	55													

// DIAS ÚTEIS - FÉRIAS ESCOLARES

						38	14	11	05	12													
						49	43	50	59														



Ligação às carreiras:

1> 6-7-14-15

2> 1-2-7

3> 1-2-7-9

4> 1-2-3-6-7-9-17-18

(A) inicia na Barra-a-Barra

trajecto regular

HE-11-P2-V1



Esc. Alfredo da Silva Ptª Barra-a-Barra

Esc. Secundária Alfredo da Silva

Av. Alfredo da Silva - Parque

R. Miguel Bombarda - Câmara

R. Miguel Bombarda - Mercado 25 de Abril

R. Dr. Manuel Pacheco Nobre - 31 Janeiro

R. Dr. Manuel Pacheco Nobre - Leças

R. Dr. Manuel Pacheco Nobre - R. Pedro Nunes

R. Dr. M. Pacheco Nobre - B. Alves Redol

R. Capitães de Abril - Bairro Novo da CUF

Al. Ary dos Santos - Esc. Básica 2+3 Álvaro Velho

Qtª da Várzea - Cemitério do Lavradio

Av. J.J. Fernandes - R. D. Luís de Albuquerque

Av. J.J. Fernandes - SFAL

Av. J.J. Fernandes - Igreja

R. Alves da Cunha - USF Lavradio

Praceta Barra-a-Barra

Barra-a-Barra

// DIAS ÚTEIS - PERÍODO ESCOLAR

04	05	06	07	08	09	10	11	12	13	14	15	16	17	18	19	20	21	22	23	00	01	02	
						35	05	05	05	05	25	05											
						35	35	35	35	35													

// DIAS ÚTEIS - FÉRIAS ESCOLARES

						08	15	11	15	29													
						44	36	34	39														



Ligação às carreiras:

1> 1-2-3-6-7-9-17-18

2> 1-2-7-9

3> 1-2-7

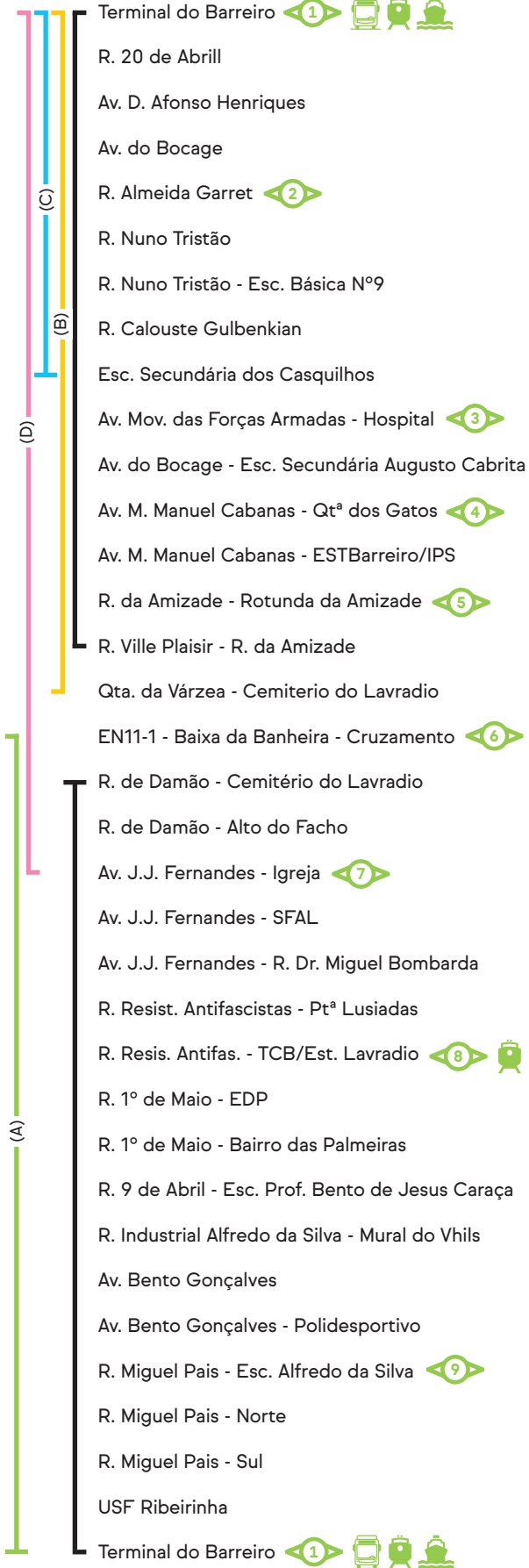
4> 6-7-14-15

(A) termina na Barra-a-Barra

trajecto regular

mais info:





// DIAS ÚTEIS - PERÍODO ESCOLAR

04	05	06	07	08	09	10	11	12	13	14	15	16	17	18	19	20	21	22	23	00	01	02
20	10	05	08	03	10	10	10	10	10	10	00	08	10	00	03	00	23	23				
38	23	16	18	13	28	25	25	25	25	25	13	20	23	13	15	25	55	58				
	25	24	27	21	40	40	40	40	40	44	25	30	35	25	25	50						
	34	44	36	28	55	55	55	55	55		50	45	48	38	40							
	34	34	43	45								58		50	50							
	44	50	52	58																		
	54	59																				

// DIAS ÚTEIS - FÉRIAS ESCOLARES

04	05	06	07	08	09	10	11	12	13	14	15	16	17	18	19	20	21	22	23	00	01	02
20	10	07	08	03	13	23	08	13	23	05	24	08	10	00	03	00	23	23				
38	24	16	18	15	35	49	28	35	43	32	49	20	23	13	15	25	55	55				
	25	24	27	28	58		53	58		59		30	35	25	25	48						
	34	34	36	50								45	48	38	40							
	34	42	43									58		50	50							
	44	50	52																			
	54	59																				

// DIAS ÚTEIS - AGOSTO

04	05	06	07	08	09	10	11	12	13	14	15	16	17	18	19	20	21	22	23	00	01	02
20	10	05	07	05	13	23	05	13	23	05	24	08	10	00	03	00	23	23				
38	23	15	17	28	35	48	28	35	43	33	49	20	23	13	15	25	55	55				
	25	24	27	50	58		53	58		59		30	35	25	25	49						
	34	33	39									45	48	38	40							
	34	45	52									58		50	50							
	44	56																				
	53																					

// SÁBADOS

04	05	06	07	08	09	10	11	12	13	14	15	16	17	18	19	20	21	22	23	00	01	02
39	23	14															23	27	25			
	55	58															55					

// DOMINGOS - FERIADOS

04	05	06	07	08	09	10	11	12	13	14	15	16	17	18	19	20	21	22	23	00	01	02
39	23																23	27	25			
	55																55					



Ligação às carreiras:

- 1> 1-2-3-4-7-8-15-16-18-71-149-150-318
- 2> 15-18-149-150
- 3> 9-10-15-149-150
- 4> 8-10-15-149-150
- 5> 1-2-8-15-71-149-150
- 6> 1-2-7-8-11-15-71-149-150
- 7> 6-7-11-15-71-149-150
- 8> 6-15-71-149-150
- 9> 11-15-17-18-149-150

fim de semana e nocturno

- (A) inicia na Baixa da Banheira
- (B) termina na Qtª da Várzea
- (C) termina nos Casquilhos
- (D) termina Av. J. J. Fernandes Igreja

trajecto regular

mais info:





// DIAS ÚTEIS - PERÍODO ESCOLAR

04	05	06	07	08	09	10	11	12	13	14	15	16	17	18	19	20	21	22	23	00	01	02
28	00	03	02	13	10	10	10	10	10	10	10	10	10	10	00	03	00	23	25			
	13	05	12	27	25	25	25	25	25	25	25	25	20	23	13	15	25	53	55			
	27	20	22	42	40	40	40	40	40	43	40	30	35	25	25	50						
	32	22	32	55	55	55	55	55	55	58	55	45	48	38	40							
	32	30	44									58		50	50							
	40	43	58																			
	52	48																				
		58																				

// DIAS ÚTEIS - FÉRIAS ESCOLARES - AGOSTO

04	05	06	07	08	09	10	11	12	13	14	15	16	17	18	19	20	21	22	23	00	01	02
28	00	03	02	13	23	08	15	00	08	19	02	08	10	00	03	00	24	25				
	13	05	12	33	45	30	38	24	30	44	29	20	23	13	15	25	53	55				
	27	20	22	58		53		45	55		50	30	35	25	25	48						
	32	22	32									45	48	38	40							
	32	30	44									58		50	50							
	44	43	58																			
	52	48																				
		58																				

// SÁBADOS

04	05	06	07	08	09	10	11	12	13	14	15	16	17	18	19	20	21	22	23	00	01	02
50	12	20	00														23					
	46																55					

// DOMINGOS - FERIADOS

04	05	06	07	08	09	10	11	12	13	14	15	16	17	18	19	20	21	22	23	00	01	02
50	12	30														45	23					
	46															55						

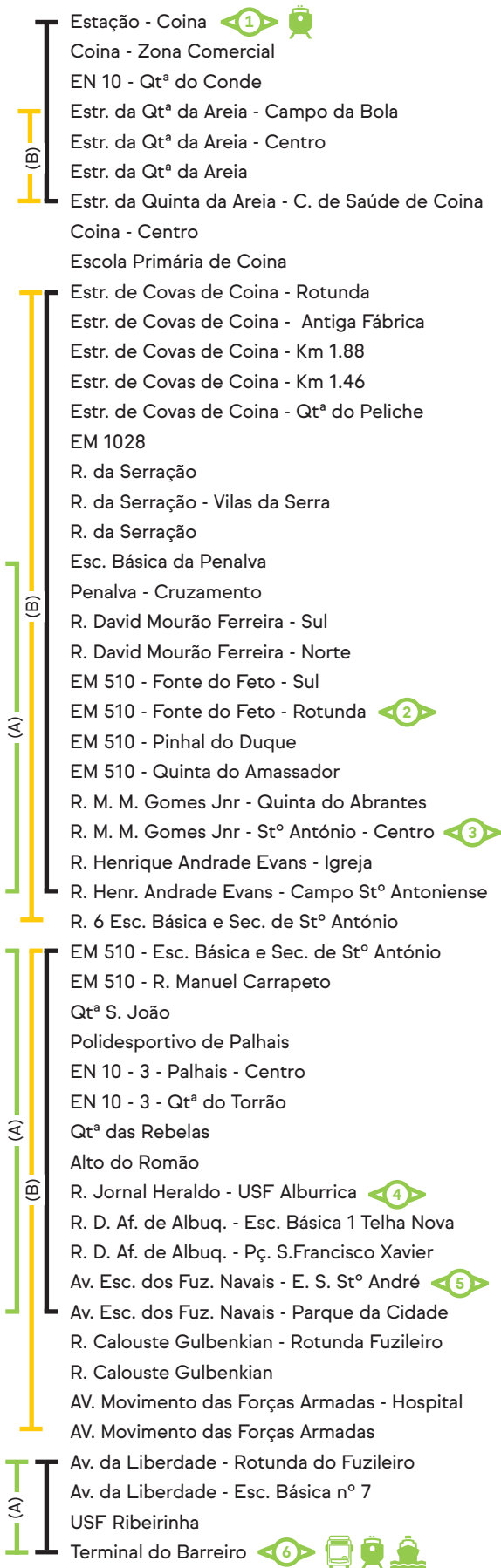
- Ligação às carreiras:
- 1> 1-2-3-4-7-8-14-16-18-71-149-150-318
 - 2> 11-14-17-18-149-150
 - 3> 6-14-71-149-150
 - 4> 6-7-11-14-71-149-150
 - 5> 1-2-7-8-11-14-71-149-150
 - 6> 1-2-8-14-71-149-150
 - 7> 8-10-14-149-150
 - 8> 9-10-14-149-150
 - 9> 14-18-149-150

fim de semana e nocturno

- (A) inicia na Baixa da Banheira
- (B) termina na Qtª da Várzea
- (C) inicia nos Casquilhos
- não se efetua no periodo Agosto
- trajecto regular

mais info:





// DIAS ÚTEIS - PERÍODO ESCOLAR

04	05	06	07	08	09	10	11	12	13	14	15	16	17	18	19	20	21	22	23	00	01	02
	45	19	15										40	26	12	21	11	31				
															40		32					

// DIAS ÚTEIS - FÉRIAS ESCOLARES E AGOSTO

45	35														01	01		32				
															55							

// SÁBADOS - DOMINGOS - FERIADOS

		05	40	30	20	20	05	55	40	30												
--	--	----	----	----	----	----	----	----	----	----	--	--	--	--	--	--	--	--	--	--	--	--

- Ligação às carreiras:**
- 1> 6-9-10
 - 2> 9-18-318
 - 3> 3-9-17-318
 - 4> 3-9-17-18-318
 - 5> 1-2-3-4-6-9-10-17-318
 - 6> 1-2-3-4-7-8-14-15-18-71-149-150-318

■ fim de semana e nocturno

● (A) inicia na Esc. Básica da Penalva

● (B) termina na Esc. Aug. Cabrita

— trajecto regular

mais info:



Terminal Fluvial Est. Coina (Via Penalva)

- Terminal do Barreiro
- Av. da Liberdade - Esc. Básica nº 7
- Av. Esc. dos Fuz. Navais - Rotunda do Fuzileiro
- Av. Esc. dos Fuz. Navais - Parque da Cidade
- Av. Esc. dos Fuz. Navais - E. S. Stº André
- R. D. Af. de Albuquerque - Pç. S. Francisco Xavier
- R. D. Af. de Albuquerque - Esc. Básica 1 Telha Nova
- R. Jornal Heraldo - USF Alburrica
- Alto do Romão
- EN10-3 - Qtª das Rebelas
- EN10-3 - Qtª do Torrão
- EN10-3 - Palhais - Centro
- Polidesportivo de Palhais
- Qtª de S. João
- EM 510 - Vila Chã - R. Ary dos Santos
- R. 6 Esc. Básica e Sec. de Stº António
- EM 510 - Esc. Básica e Sec. de Stº António
- R. Henr. Andrade Evans - Campo Stº Antonense
- R. Henri. Andrade Evans - Igreja
- R. Vasco da Gama - Stº António - Centro
- R. M. M. Gomes Jnr - Qtª do Abrantes
- EM 510 - Qtª do Amassador
- EM 510 - Pinhal do Duque
- EM 510 - Fonte do Feto - Rotunda
- EM 510 - Fonte do Feto - Sul
- R. David Mourão Ferreira - Norte
- R. David Mourão Ferreira - Sul
- Penalva - Cruzamento
- Penalva - Esc. Básica da Penalva
- R. da Serração
- R. da Serração - Vilas da Serra
- R. da Serração
- EM 1028
- Estr. de Covas de Coina - Qtª do Peliche
- Estr. de Covas de Coina - Km 1.46
- Estr. de Covas de Coina - Km 1.88
- Estr. de Covas de Coina - Antiga Fábrica
- Estr. de Covas de Coina - Rotunda
- Estr. de Covas de Coina - C. de Saúde de Coina
- Estr. da Qtª da Areia
- Estr. da Qtª da Areia - Centro
- Estr. da Qtª da Areia - Campo da Bola
- EN 10 - Qtª do Conde
- Coina - Zona Comercial
- Estação - Coina

// DIAS ÚTEIS - PERÍODO ESCOLAR

04	05	06	07	08	09	10	11	12	13	14	15	16	17	18	19	20	21	22	23	00	01	02	
30	02	19												40	26	05	25		25				
	40															38							

// DIAS ÚTEIS - FÉRIAS ESCOLARES E AGOSTO

45	25	35															04	47		23			
----	----	----	--	--	--	--	--	--	--	--	--	--	--	--	--	--	----	----	--	----	--	--	--

// SÁBADOS - DOMINGOS - FERIADOS

		50	35	25	25	10	00	55	35														
--	--	----	----	----	----	----	----	----	----	--	--	--	--	--	--	--	--	--	--	--	--	--	--


Ligação às carreiras:

- 1> 1-2-3-4-7-8-14-15-18-~~71-149-150-318~~
- 2> 1-2-3-4-6-9-10-17-~~318~~
- 3> 3-9-17-18-~~318~~
- 4> 3-9-17-~~318~~
- 5> 9-18-~~318~~
- 6> 6-9-10

fim de semana e nocturno

trajecto regular

mais info:




// DIAS ÚTEIS - PERÍODO ESCOLAR

04	05	06	07	08	09	10	11	12	13	14	15	16	17	18	19	20	21	22	23	00	01	02	
						35	16	13	12	11													
						38	38	37	35														

// DIAS ÚTEIS - FÉRIAS ESCOLARES

						16	38	15	15	05	08											
						40	40	39	39													


Ligação às carreiras:

- 1> 11-14-15-18
- 2> 1-2-3-6-7-9-11-18
- 3> 3-6-18
- 4> 1-2-3-6-9-10
- 5> 3-9-18
- 6> 3-9-18
- 7> 3
- 8> 3-9-18

(A) Termina em Santo António

trajecto regular

mais info:



EN10-3 - Palhais - Entroncamento

Qtª do Castelo do Outeiro - Cemitério de Palhais

Stº António - Lgº 25 Abril

R. M. M. Gomes Jnr - Stº Ant. - Centro

R. Henrique Andrade Evans - Igreja

EM 510 - Campo de Futebol Stº Antonense

EM 510 - Esc. Básica e Sec. de Stº António

R. 9 - Pav. Municipal Luis de Carvalho

R. 6 - USF Stº António

R. 6 - Esc. Básica e Secundária de Stº António

EM 510 - R. Manuel Carrapeto

EM 510 - Polidesportivo da Vila Chã

EM 510 - Vila Chã - Cemitério

R. Capitães de Abril - Bairro Novo da Telha

R. Jornal Heraldo - USF Quinta da Lomba

R. D. Afon. de Albuquerque - Esc. Básica 1 Telha Nova

R. D. Afon. de Albuquerque - Pç. S. Francisco Xavier

Av. Esc. dos Fuz. Navais - E. S. Stº André

Av. Esc. dos Fuz. Navais - Parque da Cidade

R. Miguel Bombarda - Rotunda do Fuzileiro

R. Miguel Bombarda - Misericórdia

R. Miguel Bombarda - Av. de Santa Maria

R. Miguel Bombarda - Mercado 25 de Abril

R. Miguel Bombarda - Câmara

Av. Alfredo da Silva - Parque

Esc. Secundária Alfredo da Silva

// DIAS ÚTEIS - PERÍODO ESCOLAR

04	05	06	07	08	09	10	11	12	13	14	15	16	17	18	19	20	21	22	23	00	01	02	
					58	37	01	02	01														
							37	36	35														
								59															

// DIAS ÚTEIS - FÉRIAS ESCOLARES

					41	06	03	03	02	02	28												
						40	39	39	28														



Ligação às carreiras:

- 1> 3-9-18
- 2> 3
- 3> 3-9-18
- 4> 3-9-18
- 5> 1-2-3-4-6-9-10
- 6> 3-6-18
- 7> 1-2-3-6-7-9-11-18
- 8> 11-14-15-18

(A) Inicia em Santo António

(B) Inicia em Palhais

trajecto regular

mais info:



— Esc. Secundária Alfredo da Silva

Terminal do Barreiro

Av. da Liberdade - Recosta

R. Miguel Pais - Sul

R. Miguel Pais - Norte

Av. Alfredo da Silva - Parque

R. Miguel Bombarda - Câmara

R. Miguel Bombarda - Mercado 25 de Abril

R. Miguel Bombarda - AV. de Santa Maria

R. Miguel Bombarda - Misericórdia

R. Almeida Garret

R. Nuno Tristão

R. Nuno Tristão - Esc. Básica N°9

R. Calouste Gulbenkian

Av. Parque da Cidade - Esc. Sec. Casquilhos

Av. Parque da Cidade - R. Afonso de Albuquerque

R. Jornal Heraldo - USF Quinta da Lomba

R. Capitães de Abril - Bairro Novo da Telha

EM 510 - Vila Chã - Cemitério

EM 510 - Polidesportivo da Vila Chã

EM 510 - Vila Chã - R. Ary dos Santos

EM 510 - Esc. Básica e Sec. de Stº António

EM 510 - Campo de Futebol Stº Antoniense

R. Henrique Andrade Evans - Igreja

R. Vasco da Gama - Stº António - Centro

R. M. M. Gomes Jnr - Quinta do Abrantes

EM 510 - Quinta do Amassador

EM 510 - Pinhal do Duque

R. da Fronteira - Fonte do Feto - Rotunda

R. da Fronteira - Fonte do Feto - Norte

R. da Fronteira

R. da Fronteira - Antiga Fábrica do Tijolo

R. 25 de Abril - Centro

Cabeço Verde - Bairro da Liberdade

// DIAS ÚTEIS - PERÍODO ESCOLAR

04	05	06	07	08	09	10	11	12	13	14	15	16	17	18	19	20	21	22	23	00	01	02	
		35	11	35	15	03	31	15	05	32	11	00	28	07	38	24							
			51			47			43			45		56									

// DIAS ÚTEIS - FÉRIAS ESCOLARES (termina no Terminal Fluvial)

		35	11	35	15	03	31	15	05	32	11	00	28	07	38	24							
			51			47			43			45		56									

// DIAS ÚTEIS - AGOSTO (termina no Terminal Fluvial)

		35	51		15	47		15	43		11	45		07	38								
--	--	----	----	--	----	----	--	----	----	--	----	----	--	----	----	--	--	--	--	--	--	--	--



- Ligação às carreiras:
- 1> 1-2-3-4-7-8-14-15-16
 - 2> 1-2-3-6-7-9-11-17
 - 3> 3-6-17
 - 4> 14-15
 - 5> 3-9-16-17
 - 6> 9-16

(A) inicia no Terminal Fluvial

trajecto regular

mais info:



Cabeço Verde - Bairro da Liberdade

R. 25 de Abril - Centro

R. da Fronteira - Antiga Fábrica do Tijolo

R. da Fronteira

R. da Fronteira - Fonte do Feto - Norte

R. da Fronteira - Fonte do Feto - Rotunda

EM 510 - Pinhal do Duque

EM 510 - Quinta do Amassador

R. M. M. Gomes Jnr - Quinta do Abrantes

R. M. M. Gomes Jnr - Stº Ant. - Centro

R. Henrique Andrade Evans - Igreja

EM 510 - Campo de Futebol Stº Antonense

EM 510 - Esc. Básica e Sec. de Stº António

EM 510 - R. Manuel Carrapeto

EM 510 - Polidesportivo da Vila Chã

EM 510 - Vila Chã - Cemitério

R. Capitães de Abril - Bairro Novo da Telha

R. Jornal Heraldo - USF Quinta da Lomba

Av. Parque da Cidade - R. Afonso de Albuquerque

Av. Parque da Cidade - Esc. Sec. Casquilhos

R. Calouste Gulbenkian

R. Nuno Tristão - Esc. Básica Nº9

R. Almeida Garret - R. Nuno Tristão

Av. do Bocage - Balcão Único

R. Miguel Bombarda - Misericórdia

R. Miguel Bombarda - Av. de Santa Maria

R. Miguel Bombarda - Mercado 25 de Abril

R. Miguel Bombarda - Câmara

Av. Alfredo da Silva - Parque

R. Miguel Pais - Norte

R. Miguel Pais - Sul

USF Ribeirinha

Terminal do Barreiro

Esc. Secundária Alfredo da Silva

// DIAS ÚTEIS - PERÍODO ESCOLAR

04	05	06	07	08	09	10	11	12	13	14	15	16	17	18	19	20	21	22	23	00	01	02
		36	13	33	19	03	31	15	48	27	16	44	23	12	40	19						
		45				47		59			55			51								

// DIAS ÚTEIS - FÉRIAS ESCOLARES (termina no Terminal Fluvial)

		36	13	33	19	03	31	15	48	27	16	44	23	12	40	19						
		45				47		59			55			51								

// DIAS ÚTEIS - AGOSTO (termina no Terminal Fluvial)

		13	33		03	31	59		27	55		23	51		19							
--	--	----	----	--	----	----	----	--	----	----	--	----	----	--	----	--	--	--	--	--	--	--



Ligação às carreiras:

- 1> 9-16
- 2> 3-9-16-17
- 3> 3-9-16-17
- 4> 14-15
- 5> 3-6-17
- 6> 1-2-3-6-7-9-11-17
- 7> 1-2-3-4-7-8-14-15-16

(A) termina no Terminal Fluvial

trajecto regular

mais info:



Terminal do Barreiro

- Av. da Liberdade - Recosta
- R. Miguel Pais - Sul
- R. Miguel Pais - Norte
- Av. Alfredo da Silva - Parque
- R. Miguel Bombarda - Câmara
- R. Miguel Bombarda - Mercado 25 de Abril
- R. Dr. M. Pacheco Nobre - 31 Janeiro
- R. Dr. M. Pacheco Nobre - Leças
- R. Dr. M. Pacheco Nobre - R. Pedro Nunes
- R. Dr. M. Pacheco Nobre - B. Alves Redol
- R. Capitães de Abril - Bairro Novo da CUF
- R. Resis. Antifascistas - TCB/Est. Lavradio
- R. Resis. Antifascistas - Ptº Lusiadas
- Av. J.J. Fernandes - R. D. Luís de Albuquerque
- Av. J.J. Fernandes - SFAL
- R. Adelina Abranches - Igreja
- R. de Damão - Alto do Facho
- R. de Damão - Cemitério do Lavradio
- R. da Amizade - R. Ville Plaisir
- R. da Amizade - Rotunda da Amizade
- Av. M. M. Cabanas - ESTBarreiro/IPS
- Av. M. M. Cabanas - Qtº dos Gatos
- Av. do Bocage - Hospital
- Av. do Bocage - Balcão Único
- Av. Esc. dos Fuzileiros Navais - Rotunda do Fuzileiro
- Av. Esc. dos Fuzileiros Navais - Parque da Cidade
- Av. Esc. dos Fuzileiros Navais - Esc.Sec.Stº André
- R. D. Af. de Albuq. - Pç. S. Francisco Xavier
- R. D. Af. de Albuq. - Esc. Básica 1 Telha Nova
- R. Jornal Heraldo - USF Alburrica
- R. Capitães de Abril - Bairro Novo da Telha
- EM 510 - Vila Chã - Cemitério
- EM 510 - Polidesportivo da Vila Chã
- EM 510 - Vila Chã - R. Ary dos Santos
- EM 510 - Esc. Básica e Sec. de Stº António

// DIAS ÚTEIS // SÁBADOS // DOMINGOS - FERIADOS

04	05	06	07	08	09	10	11	12	13	14	15	16	17	18	19	20	21	22	23	00	01	02	
																							30

trajecto regular

mais info:



71 Terminal Fluvial (Circulação)

(A)

- Terminal do Barreiro    
- Av. da Liberdade - Recosta
- R. Miguel Pais - Sul
- R. Miguel Pais - Norte
- Av. Alfredo da Silva - Parque
- R. Miguel Bombarda - Câmara 
- R. Miguel Bombarda - Mercado 25 de Abril
- R. Dr. M. Pacheco Nobre - 31 Janeiro
- R. Dr. M. Pacheco Nobre - Leças
- R. Dr. M. Pacheco Nobre - R. Pedro Nunes
- R. Dr. M. Pacheco Nobre - Bairro Alves Redol
- R. Capitães de Abril - Bairro Novo da CUF
- R. Resis. Antifas. - TCB/Est. Lavradio  
- R. Resis. Antifascistas - Ptª Lusiadas
- Av. J.J. Fernandes - R. D. Luís de Albuquerque
- Av. J.J. Fernandes - SFAL
- R. Adelina Abranches - Igreja 
- R. de Damão - Alto do Facho
- R. de Damão - Cemitério do Lavradio
- R. da Amizade - R. Ville Plaisir
- R. da Amizade - Rotunda da Amizade 
- R. da Amizade - ESTBarreiro/IPS
- R. da Amizade - Alto da Serra
- R. da Amizade - ESTBarreiro/IPS
- R. da Amizade - Rotunda da Amizade
- R. Ville Plaisir - R. da Amizade
- R. de Damão - Cemitério do Lavradio
- R. de Damão - Alto do Facho
- Av. J.J. Fernandes - Igreja 
- Av. J.J. Fernandes - SFAL
- Av. J.J. Fernandes - R. Dr. Miguel Bombarda
- R. Resis. Antifascistas - Ptª Lusiadas
- R. Resis. Antifas. - TCB/Est. Lavradio  
- R. Capitães de Abril - Bairro Novo da CUF
- Largo 3 de Maio - Santinha
- R. Dr. Manuel Pacheco Nobre - R. Pedro Nunes
- R. Dr. Manuel Pacheco Nobre - Leças
- R. Dr. Manuel Pacheco Nobre - 31 Janeiro
- R. Miguel Bombarda - Mercado 25 de Abril
- R. Miguel Bombarda - Câmara 
- Av. Alfredo da Silva - Parque
- R. Miguel Pais - Norte
- R. Miguel Pais - Sul
- USF Ribeirinha
- Terminal do Barreiro    

// DIAS ÚTEIS - PERÍODO ESCOLAR/FÉRIAS ESCOLARES E AGOSTO

04	05	06	07	08	09	10	11	12	13	14	15	16	17	18	19	20	21	22	23	00	01	02
																	50	25	25	30	30	
																	55	55	55	55		

// SÁBADOS - DOMINGOS - FERIADOS

04	05	06	07	08	09	10	11	12	13	14	15	16	17	18	19	20	21	22	23	00	01	02
																	55	25	25	30	30	
																	55	55	55	55		



Ligação às carreiras:

- 1> 3-14-15-16-149-150
- 2> 3-6
- 3> 6-14-15
- 4> 6-14-15
- 5> 14-15

 fim de semana e nocturno

 (A) termina nas Fontainhas

 trajecto regular

mais info:



- Terminal do Barreiro
- Av. da Liberdade - Recosta
- R. Miguel Pais - Sul
- R. Miguel Pais - Norte
- Av. Alfredo da Silva - Parque
- R. Stara Zagora
- R. Miguel Bombarda - Mercado 25 de Abril
- R. Miguel Bombarda - Av. de Santa Maria
- R. Miguel Bombarda - Misericórdia
- Av. do Bocage
- R. Almeida Garret
- R. Nuno Tristão
- R. Nuno Tristão - Esc. Básica N°9
- R. Calouste Gulbenkian
- Esc. Secundária dos Casquilhos
- Av. Mov. das Forças Armadas - Hospital
- Av. do Bocage - Esc. Secundária Augusto Cabrita
- Av. M. Manuel Cabanas - Qtª dos Gatos
- Av. M. Manuel Cabanas - ESTBarreiro/IPS
- R. da Amizade - Rotunda da Amizade
- R. Ville Plaisir - R. da Amizade
- R. de Damão - Cemitério do Lavradio
- R. de Damão - Alto do Facho
- Av. J.J. Fernandes - Igreja
- Av. J.J. Fernandes - SFAL
- Av. J.J. Fernandes - R. Dr. Miguel Bombarda
- R. Resis. Antifascistas - Ptª Lusíadas
- R. Resis. Antifas. - TCB/Est. Lavradio
- R. 1º de Maio - EDP
- R. 1º de Maio - Bairro das Palmeiras
- R. 9 de Abril - Esc. Prof. Bento de Jesus Caraça
- R. Industrial Alfredo da Silva - Mural do Vhils
- Av. Bento Gonçalves
- Av. Bento Gonçalves - Polidesportivo
- R. Miguel Pais - Esc. Alfredo da Silva
- R. Miguel Pais - Norte
- R. Miguel Pais - Sul
- USF Ribeirinha
- Terminal do Barreiro

// SÁBADOS

04	05	06	07	08	09	10	11	12	13	14	15	16	17	18	19	20	21	22	23	00	01	02	
			50	25	25	25	25	25	25	25	25	25	25	25	25	25	20						

// DOMINGOS - FERIADOS

04	05	06	07	08	09	10	11	12	13	14	15	16	17	18	19	20	21	22	23	00	01	02	
			14	25	25	25	25	25	25	25	25	25	25	25	25	20							



- Ligação às carreiras:
- 1> 1-2-3-7-15-16-150-318
 - 2> 6-150
 - 3> 3-6-150-318
 - 4> 150
 - 5> 150
 - 6> 150
 - 7> 150
 - 8> 6-7-150
 - 9> 150
 - 10> 150

fim de semana e feriados

(A) termina nos Casquilhos

trajecto regular

mais info:



Terminal do Barreiro

Av. da Liberdade - Recosta

R. Miguel Pais - Sul

R. Miguel Pais - Norte

R. Miguel Pais - Esc. Alfredo da Silva

Av. Bento Gonçalves - Polidesportivo

Av. Bento Gonçalves

R. Industrial Alfredo da Silva - Mural do Vhils

R. 9 de Abril - Esc. Prof. Bento de Jesus Caraça

R. 31 de Janeiro - Bairro das Palmeiras

R. Resis. Antifas. - TCB/Est. Lavradio

R. Resis. Antifascistas - Ptª Lusiadas

Av. J.J. Fernandes - R. D. Luís de Albuquerque

Av. J.J. Fernandes - SFAL

R. Adelina Abranches - Igreja

R. de Damão - Alto do Facho

R. de Damão - Cemitério do Lavradio

R. da Amizade - R. Ville Plaisir

R. da Amizade - Rotunda da Amizade

Av. M. Mestre Cabanas - ESTBarreiro/IPS

Av. M. Mestre Cabanas - Qtª dos Gatos

Av. do Bocage - Esc. Secundária Augusto Cabrita

Av. Mov. das Forças Armadas - Hospital

Esc. Secundária dos Casquilhos

R. Calouste Gulbenkian

R. Nuno Tristão - Esc. Básica N°9

R. Almeida Garret

Av. do Bocage - Balcão Único

R. Miguel Bombarda - Misericórdia

R. Miguel Bombarda - Av. de Santa Maria

R. Miguel Bombarda - Mercado 25 de Abril

R. Stara Zagora - Praça da Amizade

Av. Alfredo da Silva - Parque

R. Miguel Pais - Norte

R. Miguel Pais - Sul

USF Ribeirinha

Terminal do Barreiro

// SÁBADOS

04	05	06	07	08	09	10	11	12	13	14	15	16	17	18	19	20	21	22	23	00	01	02	
			55	25	25	25	25	25	25	25	25	25	25	25	25	20							

// DOMINGOS - FERIADOS

04	05	06	07	08	09	10	11	12	13	14	15	16	17	18	19	20	21	22	23	00	01	02	
			25	25	25	25	25	25	25	25	25	55	55	55	50								



Ligação às carreiras:

- 1> 1-2-3-7-16-149-318
- 2> 149
- 3> 149
- 4> 6-7-149
- 5> 149
- 6> 149
- 7> 149
- 8> 149
- 9> 3-6-149-318

fim de semana e feriados

trajecto regular

mais info:



Cabeço Verde - Bairro da Liberdade

R. 25 de Abril - Centro

R. da Fronteira - Antiga Fábrica do Tijolo

R. da Fronteira

R. da Fronteira - Fonte do Feto - Norte

R. da Fronteira - Fonte do Feto - Rotunda

EM 510 - Pinhal do Duque

EM 510 - Quinta do Amassador

R. M. M. Gomes Jnr - Quinta do Abrantes

R. M. M. Gomes Jnr - Stº António - Centro

R. Henrique Andrade Evans - Igreja

EM 510 - Campo de Futebol Stº Antonense

EM 510 - Esc. Básica e Sec. de Stº António

EM 510 - R. Manuel Carrapeto

EM 510 - Polidesportivo da Vila Chã

EM 510 - Vila Chã - Cemitério

R. Capitães de Abril - Bairro Novo da Telha

R. Jornal Heraldo - USF Quinta da Lomba

R. D. Af. de Albuquerque - Esc. Básica 1 Telha Nova

R. D. Af. de Albuquerque - Pç. S. Francisco Xavier

Av. Esc. dos Fuz. Navais - E. S. Stº André

Av. Esc. dos Fuz. Navais - Parque da Cidade

R. Miguel Bombarda - Rotunda do Fuzileiro

R. Miguel Bombarda - Misericórdia

R. Miguel Bombarda - Av. de Santa Maria

R. Miguel Bombarda - Mercado 25 de Abril

R. Miguel Bombarda - Câmara

Av. Alfredo da Silva - Parque

R. Miguel Pais - Norte

R. Miguel Pais - Sul

USF Ribeirinha

Terminal do Barreiro

// SÁBADOS - DOMINGOS - FERIADOS

04	05	06	07	08	09	10	11	12	13	14	15	16	17	18	19	20	21	22	23	00	01	02	
			15	16	10	10	10	10	10	10	10	10	10	10	10								



Ligação às carreiras:

1> 16

2> 3-16

3> 3-16

4> 1-2-3-6-16

5> 3-6-149-150

6> 1-2-3-6

7> 1-2-3-7-14-15-16-149-150

fim de semana e nocturno

trajecto regular

mais info:



Terminal do Barreiro

Av. Liberdade - Recosta

R. Miguel Pais - Sul

R. Miguel Pais - Norte

Av. Alfredo da Silva - Parque

R. Miguel Bombarda - Câmara

R. Miguel Bombarda - Mercado 25 de Abril

R. Miguel Bombarda - Av. de Santa Maria

R. Miguel Bombarda - Misericórdia

Av. Esc. dos Fuz. Navais - Rotunda do Fuzileiro

Av. Esc. dos Fuz. Navais - Parque da Cidade

Av. Esc. dos Fuz. Navais - E. S. Stº André

R. D. Af. de Albuquerque - Pç. S. Francisco Xavier

R. D. Af. de Albuquerque - Esc. Básica 1 Telha Nova

R. Jornal Heraldo - USF Quinta da Lomba

R. Capitães de Abril - Bairro Novo da Telha

EM 510 - Vila Chã - Cemitério

EM 510 - Polidesportivo da Vila Chã

EM 510 - Vila Chã - R. Ary dos Santos

EM 510 - Esc. Básica e Sec. de Stº António

EM 510 - Campo de Futebol Stº Antonense

R. Henrique Andrade Evans - Igreja

R. Vasco da Gama - Stº António - Centro

R. M. M. Gomes Jnr - Quinta do Abrantes

EM 510 - Quinta do Amassador

EM 510 - Pinhal do Duque

R. da Fronteira - Fonte do Feto - Rotunda

R. da Fronteira - Fonte do Feto - Norte

R. da Fronteira

R. da Fronteira - Antiga Fábrica do Tijolo

R. 25 de Abril - Centro

Cabeço Verde - Bairro da Liberdade

// SÁBADOS - DOMINGOS - FERIADOS

04	05	06	07	08	09	10	11	12	13	14	15	16	17	18	19	20	21	22	23	24	01	02	
		42	37	25	25	25	25	25	25	25	25	25	25	25	25								



Ligação às carreiras:

1> 1-2-3-7-14-15-16-149-150

2> 1-2-3-6-7

3> 3-6-149-150

4> 1-2-3-6-16

5> 3-16

6> 3-16

7> 16

fim de semana e nocturno

trajecto regular

mais info:

