

01

# Terminal Fluvial (Circulação)

- Terminal   
- R. Miguel Pais - Sul
- R. Miguel Pais - Norte
- Av.. Alfredo da Silva
- R. Miguel Bombarda Câmara
- R. Dr. Miguel Bombarda - Mercado
- R. Dr. Manuel Pacheco Nobre - 31 Janeiro
- R. Dr Manuel Pacheco Nobre - Leças
- R. Dr Manuel Pacheco Nobre
- R. Dr Manuel Pacheco Nobre - Bairro da Câmara
- R. Capitães de Abril
- R. Ary dos Santos
- (A)** ○ EN 11-1 - Baixa da Banheira
- (C)** ○ R. da Amizade
- (C)** ○ R. da Amizade Centro de 3ª idade
- (C)** ○ R. da Amizade Politécnico
- (BC)** ○ R. da Amizade Baixa da Serra
- EN 11-1
- EN 11-1 - Estação 
- EN 11-1 - Centro de Saúde
- EN 11-1 - Alhos Vedros (Zona Comercial)
- Alhos - Vedros Centro
- Alhos - Vedros Estação 
- Vinha das Pedras
- Vale da Amoreira - Centro
- Vale da Amoreira - Esc. Mouzinho da Silveira
- R. da Amizade Fontainhas
- R. Capitães de Abril Bairro Novo da Telha
- R. Capitães de Abril
- Av. Esc. dos Fuzileiros Navais Ferro Velho
- Av. Esc. dos Fuzileiros Navais ESSA
- Av. Esc. dos Fuzileiros Navais Parque da Cidade
- Av. da Liberdade - Zona Comercial
- Av. da Liberdade
- Terminal - Descidas   

## PERÍODO ESCOLAR



## Horários

### // DIAS ÚTEIS - PERÍODO ESCOLAR

	04	05	06	07	08	09	10	11	12	13	14	15	16	17	18	19	20	21	22	23	24	01	02	
52 <sup>AC</sup>	27 <sup>A</sup>	02 <sup>A</sup>	05 <sup>A</sup>	07 <sup>A</sup>	00 <sup>A</sup>	08	00	13 <sup>C</sup>	09	00	20	14	08	00	00 <sup>C</sup>	03	00							
	47 <sup>A</sup>	13 <sup>A</sup>	12 <sup>A</sup>	15 <sup>A</sup>	10	25	23	30	25	23	44 <sup>C</sup>	30	28	23	15	23	25 <sup>B</sup>							
	55 <sup>A</sup>	22 <sup>A</sup>	19 <sup>A</sup>	19	20	42 <sup>C</sup>	39 <sup>C</sup>	53	42	39 <sup>C</sup>	59	50	43	43	38	50								
		30 <sup>A</sup>	27 <sup>A</sup>	23 <sup>A</sup>	30		55				55													
		37 <sup>A</sup>	34 <sup>AC</sup>	40 <sup>A</sup>	45																			
		44 <sup>A</sup>	41 <sup>A</sup>	50 <sup>A</sup>																				
		50 <sup>A</sup>	49 <sup>A</sup>	55 <sup>C</sup>																				
		58 <sup>A</sup>	57 <sup>A</sup>																					

### // DIAS ÚTEIS - FÉRIAS ESCOLARES E AGOSTO

	04	05	06	07	08	09	10	11	12	13	14	15	16	17	18	19	20	21	22	23	24	01	02	
55 <sup>AC</sup>	30 <sup>A</sup>	05 <sup>A</sup>	05 <sup>A</sup>	07 <sup>A</sup>	09	25	25	25	25	25	20	00	10	00	15	15	05 <sup>B</sup>							
	47 <sup>A</sup>	13 <sup>A</sup>	15 <sup>A</sup>	15 <sup>A</sup>	32	55	55	55	55	55		25	33	25	40	30	23							
	57 <sup>A</sup>	20 <sup>A</sup>	22 <sup>A</sup>	22	58							50	50											
		30 <sup>A</sup>	30 <sup>A</sup>	28 <sup>A</sup>																				
		40 <sup>A</sup>	40 <sup>A</sup>	40																				
		47 <sup>A</sup>	50 <sup>A</sup>																					
		55 <sup>A</sup>	58 <sup>A</sup>																					

### // SÁBADOS

	04	05	06	07	08	09	10	11	12	13	14	15	16	17	18	19	20	21	22	23	24	01	02	
	20 <sup>AC</sup>	23 <sup>A</sup>	25	25	25	25	25	25	25	25	25	25	25	25	25	25	20	25 <sup>B</sup>						
	52 <sup>A</sup>	59 <sup>A</sup>																						

**(A)** inicia na Baixa da Banheira

**(B)** termina nas Fontainhas

**(C)** via Estr. da Amizade






## Sempre presentes, a tempo e horas

02

# Terminal Fluvial (Circulação)

Terminal   

Av. da Liberdade

- Av. Esc. dos Fuzileiros Navais - Verderena
- Av. Esc. dos Fuzileiros Navais - Parque Cidade
- Av. Esc. dos Fuzileiros Navais - ESSA
- Av. Esc. dos Fuzileiros Navais - Ferro Velho
- R. Capitães de Abril
- R. Capitães de Abril - Bairro Novo da Telha
- (E)** ○ R. da Amizade - Fontainhas
- (C)** ○ Rua da Amizade - Alto da Serra
- (C)** ○ Rua da Amizade - Politécnico
- (C)** ○ Rua da Amizade - Centro 3º Idade
- (C)** ○ Rua Ville Plaisir
- Vale da Amoreira - Esc.
- Vale da Amoreira - Centro
- Vinha da Pedra
- Alhos Vedros - Estação 
- Alhos Vedros - R. Cândido dos Reis
- EN11-1 - Zona Comercial
- EN11-1 - Estação 
- EN11-1 - Centro
- Qt.ª da Várzea - Cemitério
- Alameda Ary dos Santos - Esc. Álvaro Velho
- (F)** ○ R. Capitães de Abril - Bairro Novo da CUF
- Largo 3 de Maio
- R. Dr. Manuel Pacheco Nobre - R. Pedro Nunes
- R. Dr. Manuel Pacheco Nobre - Leças
- R. Dr. Manuel Pacheco Nobre - 31 Janeiro
- R. Dr. Miguel Bombarda - Mercado
- R. Dr. Miguel Bombarda - Câmara
- Av. Alfredo da Silva
- R. Miguel Pais - Norte
- R. Miguel Pais - Sul
- Terminal - Descidas   

## PERÍODO ESCOLAR



## Horários

### // DIAS ÚTEIS - PERÍODO ESCOLAR

04	05	06	07	08	09	10	11	12	13	14	15	16	17	18	19	20	21	22	23	24	01	02	
	55 <sup>E</sup>	30 <sup>F</sup>	03	17 <sup>C</sup>	15	10	09 <sup>C</sup>	08 <sup>C</sup>	00	13	10 <sup>C</sup>	05	08	10	00	03	00 <sup>F</sup>						
		47 <sup>E</sup>	07 <sup>E</sup>	38	38	30	30	25	23 <sup>C</sup>	35	30	25	20	23 <sup>F</sup>	13 <sup>F</sup>	15 <sup>F</sup>	25 <sup>F</sup>						
			18	55	54	53	53	43	39	53	48	50 <sup>C</sup>	30	35 <sup>C</sup>	25	25	50 <sup>F</sup>						
			35 <sup>C</sup>					55					45 <sup>C</sup>	43	33 <sup>C</sup>	40 <sup>F</sup>							
			58										53	50	40	50							
													58		50								

### // DIAS ÚTEIS - FÉRIAS ESCOLARES E AGOSTO

04	05	06	07	08	09	10	11	12	13	14	15	16	17	18	19	20	21	22	23	24	01	02	
	55 <sup>E</sup>	30 <sup>F</sup>	03	25	25	25	25	25	25	25	20	00	08	10	00	03 <sup>F</sup>	00						
		50 <sup>E</sup>	25	55	55	55	55	55	55	55		25	20 <sup>F</sup>	23	13	15 <sup>F</sup>	28 <sup>F</sup>						
			57									50	30	35	25	25	50 <sup>F</sup>						
													45	48	38 <sup>F</sup>	40 <sup>F</sup>							
													58		50 <sup>F</sup>	48 <sup>F</sup>							

### // SÁBADOS

04	05	06	07	08	09	10	11	12	13	14	15	16	17	18	19	20	21	22	23	24	01	02	
			25 <sup>E</sup>	55	55	55	55	55	55	55	55	55	55	55	50								
			55																				

(C) via Estrada da Amizade

(E) inicia nas Fontainhas

(F) termina na Qtª da Várzea

## Sempre presentes, a tempo e horas

- (GG)** ○ Rua da Serração - Vilas da Serra
- (GG)** ○ Rua da Serração
- (GG)** ○ Penalva - Esc. Primária
- (GG)** ○ Penalva - Cruzamento
- (GG)** ○ Estr. de Santo António
- (GG)** ○ Estr. de Santo António
- (GG)** ○ EM 510 - Fonte do Feto (Sul)
- (GG)** ○ EM 510 - Fonte do Feto (Cruzamento)
- (GG)** ○ EM 510 - Pinhal do Duque
- (GG)** ○ EM 510 - Qt.ª do Amassador
- (GG)** ○ Qt.ª do Abrantes
- (I)** ○ EN 103 - Palhais (Primo da Prima)
- (I)** ○ Palhais (cruzamento)
- (I)** ○ Quinta do Outeiro (cemitério)
- (I)** ○ Santo António - Largo 25 de abril
- (G)** ○ R. Manuel Martins Gomes Jr. - St. Ant. (Centro)
- (G)** ○ R. Henr. Andrade Evans - Igreja
- (G)** ○ R. Henr. Andrade Evans - Campo Santo Ant.
- (G)** ○ EM 510 - Cruzamento Cidade Sol
- R. 9 - Pavilhão Municipal Luis de Carvalho
- R. 9 - Esc. Primária da Cidade Sol
- R. 6 - Esc. Secundária de Santo António
- EM 510 - R. Ary dos Santos (Pilicas)
- EM 510 - Vila Chã (R. da Extremadura)
- EM510 - Vila Chã (Cemitério)
- R. Capitães de Abril Bairro Novo da Telha
- R. Jornal Heraldo - Centro de Saúde
- R. D. Afonso de Albuquerque - Esc.s
- R. D. Afonso Albuquerque - Pç. S. Fran. Xavier
- Av. Esc. dos Fuzileiros Navais ESSA
- Av. Esc. dos Fuzileiros Navais Parque da Cidade
- R. Miguel Bombarda Verderena
- R. Dr. Miguel Bombarda - Misericórdia
- R. Dr. Miguel Bombarda - Av. de Santa Maria
- R. Dr. Miguel Bombarda - Mercado
- R. Dr. Miguel Bombarda - Câmara
- Av. Alfredo da Silva
- R. Miguel Pais - Norte
- R. Miguel Pais - Sul
- Terminal - Descidas   

## PERÍODO ESCOLAR



## Horários

### // DIAS ÚTEIS - PERÍODO ESCOLAR

04	05	06	07	08	09	10	11	12	13	14	15	16	17	18	19	20	21	22	23	24	01	02
40	24 43 <sup>6</sup>	02 15 <sup>6</sup>	05 15	03 <sup>6</sup> 13	08 18 <sup>6</sup>	18 30 <sup>6</sup>	15 <sup>6</sup> 28	15 27 <sup>6</sup>	15 27	15 40 <sup>6</sup>	04 16 <sup>6</sup>	04 17	08 20	00 <sup>6</sup> 13	08 17 <sup>6</sup>	04 <sup>6</sup> 17 <sup>6</sup>	26 57 <sup>6</sup>	27 <sup>6J</sup> 57	27 <sup>6J</sup>	02 <sup>6J</sup> 27 <sup>6J</sup>	02 <sup>6J</sup>	
		25 36 <sup>6</sup>	26 <sup>6</sup> 37	24 <sup>6</sup> 35	30 51	42 51	52	50	50 <sup>6</sup>	52	40 53 <sup>6</sup>	33 <sup>6</sup> 43	31 <sup>6</sup> 48	25 <sup>6</sup> 38	28 40 <sup>6</sup>	50						
		46 55 <sup>6</sup>	55 57 <sup>6</sup>	45 57 <sup>6</sup>																		

### // DIAS ÚTEIS - FÉRIAS ESCOLARES

04	05	06	07	08	09	10	11	12	13	14	15	16	17	18	19	20	21	22	23	24	01	02
40	24 47 <sup>6</sup>	02 16 <sup>6</sup>	06 15	03 <sup>6</sup> 12	06 <sup>6</sup> 19	01 <sup>6</sup> 16	12 <sup>6</sup> 27	13 28 <sup>6</sup>	13 28	13 28	13 <sup>6</sup> 28	10 28 <sup>6</sup>	10 23	11 25 <sup>6</sup>	23 <sup>6</sup> 40	05 20 <sup>6</sup>	22 <sup>6</sup> 57	27 <sup>6J</sup> 57	27 <sup>6J</sup>	02 <sup>6J</sup> 27 <sup>6J</sup>	02 <sup>6J</sup>	
		25 40 <sup>6</sup>	27 <sup>6</sup> 39	24 <sup>6</sup> 36 <sup>6</sup>	32 <sup>6</sup> 46	29 <sup>6</sup> 43	43 <sup>6</sup> 58	43 58 <sup>6</sup>	43 58	43 <sup>6</sup> 58	40 53 <sup>6</sup>	43 58	43 57 <sup>6</sup>	38 50 <sup>6</sup>	50							
		46 55 <sup>6</sup>	52 52	52																		

### // DIAS ÚTEIS - AGOSTO

04	05	06	07	08	09	10	11	12	13	14	15	16	17	18	19	20	21	22	23	24	01	02
40	24 47 <sup>6</sup>	02 16 <sup>6</sup>	06 15	03 <sup>6</sup> 14	06 <sup>6</sup> 20	16 <sup>6</sup> 34	09 <sup>6</sup> 28	03 22	15 32 <sup>6</sup>	08 <sup>6</sup> 27	00 18 <sup>6</sup>	14 <sup>6</sup> 33	07 <sup>6</sup> 24	11 25 <sup>6</sup>	23 <sup>6</sup> 37	05 20 <sup>6</sup>	22 <sup>6</sup> 57	25 <sup>6J</sup> 55	27 <sup>6J</sup>	00 <sup>6J</sup> 25 <sup>6J</sup>	00 <sup>6J</sup>	
		25 39 <sup>6</sup>	27 <sup>6</sup> 38	24 <sup>6</sup> 38 <sup>6</sup>	39 <sup>6</sup> 58	51	46 <sup>6</sup>	39 <sup>6</sup> 58	49	43 <sup>6</sup>	37 55	51	43 57 <sup>6</sup>	39 53 <sup>6</sup>	50 <sup>6</sup>	50						
		46 55 <sup>6</sup>	52 52	52																		

### // SÁBADOS

04	05	06	07	08	09	10	11	12	13	14	15	16	17	18	19	20	21	22	23	24	01	02
48	24 48	16 41 <sup>6J</sup>	01 46 <sup>6K</sup>	43 <sup>6K</sup> 40 <sup>6K</sup>	40 <sup>6K</sup> 40 <sup>6K</sup>	40 <sup>6K</sup> 40 <sup>6K</sup>	40 <sup>6K</sup> 40 <sup>6K</sup>	40 <sup>6K</sup> 40 <sup>6K</sup>	40 <sup>6K</sup> 40 <sup>6K</sup>	40 <sup>6K</sup> 40 <sup>6K</sup>	40 <sup>6K</sup> 40 <sup>6K</sup>	40 <sup>6K</sup> 40 <sup>6K</sup>	40 <sup>6K</sup> 40 <sup>6K</sup>	40 <sup>6K</sup> 40 <sup>6K</sup>	40 <sup>6K</sup> 40 <sup>6K</sup>	25 55 <sup>6J</sup>	25 55 <sup>6J</sup>	25 55 <sup>6J</sup>	27	00 <sup>6J</sup> 25	00 <sup>6J</sup>	

### // DOMINGOS - FERIADOS




04	05	06	07	08	09	10	11	12	13	14	15	16	17	18	19	20	21	22	23	24	01	02
	48	16 41 <sup>6J</sup>	01 46 <sup>6K</sup>	43 <sup>6K</sup> 40 <sup>6K</sup>	40 <sup>6K</sup> 40 <sup>6K</sup>	40 <sup>6K</sup> 40 <sup>6K</sup>	40 <sup>6K</sup> 40 <sup>6K</sup>	40 <sup>6K</sup> 40 <sup>6K</sup>	40 <sup>6K</sup> 40 <sup>6K</sup>	40 <sup>6K</sup> 40 <sup>6K</sup>	40 <sup>6K</sup> 40 <sup>6K</sup>	40 <sup>6K</sup> 40 <sup>6K</sup>	40 <sup>6K</sup> 40 <sup>6K</sup>	40 <sup>6K</sup> 40 <sup>6K</sup>	40 <sup>6K</sup> 40 <sup>6K</sup>	25 55 <sup>6J</sup>	25 55 <sup>6J</sup>	25 55 <sup>6J</sup>	27	00 <sup>6J</sup> 25	00 <sup>6J</sup>	

- (G)** inicia em Santo António
- (I)** inicia em Palhais
- (J)** circulação à Rua 2 à Cidade Sol
- (K)** circulação Pav. Luis de Carvalho
- (GG)** Inicia em Vilas da Serra

**Sempre presentes, a tempo e horas**

03

# Terminal Fluvial Cidade Sol

- Terminal   
- R. Miguel Pais - Sul
- R. Miguel Pais - Norte
- Av. Alfredo da Silva
- R. Dr Miguel Bombarda - Câmara
- R. Dr. Miguel Bombarda - Mercado
- R. Dr. Miguel Bombarda - Av. de Santa Maria
- R. Dr. Miguel Bombarda - Misericórdia
- ( ) ○ Rua Almeida Garret
- ( ) ○ Rua Nuno Tristão
- ( ) ○ Rua Nuno Tristão - Paivense
- ( ) ○ Rua Calouste Gulbenkian
- ( ) ○ Esc. Sec. Casquilhos
- Av. Esc. dos Fuzileiros Navais - Verderena
- Av. Esc. dos Fuzileiros Navais - Parque Cidade
- Av. Esc. dos Fuzileiros Navais - ESSA
- R. D. Afonso Albuquerque - Pç. S. Franc. Xavier
- R. Dom Afonso de Albuquerque - Esc.s
- R. Jornal Heraldo - Centro de Saúde
- R. Capitães de Abril - Bairro Novo da Telha
- EM 510 - Vila Chã (Cemitério)
- EM 510 - Polidesportivo da Vila Chã
- EM 510 - Vila Chã (R. Ary dos Santos)
- R. 6 - Esc. Secundária de Santo António
- R. 6 - Esc. Primária da Cidade Sol
- R. 9 - Pavilhão Municipal Luis de Carvalho
- (L) ○ EM 510 - Cruzamento Cidade Sol
- (L) ○ EM 510 - Campo do Santo Antonieense
- (L) ○ R. Henrique Andrade Evans - Igreja
- (N) ○ Santo António - Largo 25 de abril
- (N) ○ Quinta do Outeiro (cemitério)
- (N) ○ Palhais (cruzamento)
- (N) ○ EN 103 - Palhais (Primo da Prima)
- (L) ○ R. Vasco da Gama - St. António (Centro)
- (L) ○ R. Manuel Martins Gomes Jr. - St. Ant. (Centro)
- (FF) ○ Quinta do Abrantes
- (FF) ○ EM 510 - Qt.ª do Amassador
- (FF) ○ EM 510 - Pinhal do Duque
- (FF) ○ EM 510 - Fonte do Feto (Cruzamento)
- (FF) ○ EM 510 - Fonte do Feto (Sul)
- (FF) ○ Estr. de Santo António
- (FF) ○ Estr. de Santo António
- (FF) ○ Penalva - Cruz.
- (FF) ○ Penalva - Escola Primária
- (FF) ○ Rua da Serração
- (FF) ○ Rua da Serração - Vila da Serra

## PERÍODO ESCOLAR



## Horários

### // DIAS ÚTEIS - PERÍODO ESCOLAR

04	05	06	07	08	09	10	11	12	13	14	15	16	17	18	19	20	21	22	23	24	01	02
		12 <sup>L</sup>	02	04	08 <sup>L</sup>	08	05 <sup>N</sup>	03	04	04 <sup>L</sup>	18 <sup>L</sup>	17 <sup>L</sup>	08	10 <sup>L</sup>	00 <sup>L</sup>	03 <sup>L</sup>	25 <sup>L</sup>	25	25 <sup>L-J</sup>	30 <sup>L-J</sup>	30 <sup>L-J</sup>	
		43	23	23 <sup>L</sup>	18	26	17	27 <sup>L</sup>	25	25	29	28	18 <sup>L</sup>	23	13	15	53 <sup>L-J</sup>	55 <sup>L-J</sup>	55 <sup>L-J</sup>	55 <sup>L-J</sup>		
			33 <sup>L</sup>	34	32 <sup>L</sup>	53	26	53	53	53	44	39	30	35 <sup>L</sup>	25 <sup>L</sup>	25						
			42	44 <sup>L</sup>	43		50 <sup>L</sup>				59 <sup>L</sup>	52 <sup>L</sup>	44 <sup>L</sup>	48	38 <sup>FF</sup>	40 <sup>L</sup>						
			54 <sup>L</sup>	57	55 <sup>L</sup>								58	50	58							

### // DIAS ÚTEIS - FÉRIAS ESCOLARES

04	05	06	07	08	09	10	11	12	13	14	15	16	17	18	19	20	21	22	23	24	01	02
		13 <sup>L</sup>	07	06 <sup>L</sup>	12	08	08 <sup>N</sup>	07	08 <sup>L</sup>	08 <sup>L</sup>	05	03	08	18 <sup>L</sup>	00	15	00	25	25 <sup>L-J</sup>	30 <sup>L-J</sup>	30 <sup>L-J</sup>	
		43	23	21	27 <sup>L</sup>	23	23	23 <sup>L</sup>	23 <sup>L</sup>	23	18 <sup>L</sup>	15	20 <sup>N</sup>	35	13 <sup>L</sup>	25	24	55 <sup>L-J</sup>	55 <sup>L-J</sup>	55 <sup>L-J</sup>		
			33 <sup>L</sup>	33 <sup>L</sup>	42	36 <sup>L</sup>	36	38	38	38 <sup>L</sup>	33	28	33	48 <sup>L</sup>	25	40 <sup>L</sup>	50 <sup>L-J</sup>					
			42	42	54 <sup>L</sup>	53	50 <sup>L</sup>	53	53	53	48 <sup>L</sup>	48	45 <sup>L</sup>	58	38 <sup>FF</sup>	58						
			54 <sup>L</sup>	57 <sup>L</sup>																		

### // DIAS ÚTEIS - AGOSTO

04	05	06	07	08	09	10	11	12	13	14	15	16	17	18	19	20	21	22	23	24	01	02
		13 <sup>L</sup>	06	05 <sup>L</sup>	07	15	09 <sup>L</sup>	04 <sup>L</sup>	14	07 <sup>L</sup>	02	14	08	18 <sup>L</sup>	00	14	00	25	25 <sup>L-J</sup>	30 <sup>L-J</sup>	30 <sup>L-J</sup>	
		43	23	19	23	33 <sup>L</sup>	28	23	33 <sup>L</sup>	24	19	30 <sup>L</sup>	19 <sup>L</sup>	33	14 <sup>L</sup>	25	24	55 <sup>L-J</sup>	55 <sup>L-J</sup>	55 <sup>L-J</sup>		
			33 <sup>L</sup>	33 <sup>L</sup>	38 <sup>L</sup>	53	48	39	53	43 <sup>L</sup>	37 <sup>L</sup>	49	30	48 <sup>L</sup>	28	40 <sup>L</sup>	50 <sup>L-J</sup>					
			42	43	55		56 <sup>L</sup>				58		44 <sup>L</sup>	59	38 <sup>FF</sup>	58						
			54 <sup>L</sup>	55 <sup>L</sup>																		

### // SÁBADOS

04	05	06	07	08	09	10	11	12	13	14	15	16	17	18	19	20	21	22	23	24	01	02
	47	14 <sup>L-J</sup>	10 <sup>L-K</sup>	00 <sup>L-K</sup>	55 <sup>L-K</sup>	55 <sup>L-K</sup>	55 <sup>L-K</sup>	55 <sup>L-K</sup>	55 <sup>L-K</sup>	55 <sup>L-K</sup>	55 <sup>L-K</sup>	55 <sup>L-K</sup>	55 <sup>L-K</sup>	55 <sup>L-K</sup>	50	20 <sup>L-J</sup>	25 <sup>L-J</sup>	25 <sup>L-J</sup>	25 <sup>L-J</sup>	30 <sup>L-J</sup>	30 <sup>L-J</sup>	
				55 <sup>L-K</sup>											55	55	55	55	55	55	55	

### // DOMINGOS - FERIADOS




04	05	06	07	08	09	10	11	12	13	14	15	16	17	18	19	20	21	22	23	24	01	02
		14 <sup>L-J</sup>	10 <sup>L-K</sup>	00 <sup>L-K</sup>	55 <sup>L-K</sup>	55 <sup>L-K</sup>	55 <sup>L-K</sup>	55 <sup>L-K</sup>	55 <sup>L-K</sup>	55 <sup>L-K</sup>	55 <sup>L-K</sup>	55 <sup>L-K</sup>	55 <sup>L-K</sup>	55 <sup>L-K</sup>	50	20 <sup>L-J</sup>	25 <sup>L-J</sup>	25 <sup>L-J</sup>	25 <sup>L-J</sup>	30 <sup>L-J</sup>	30 <sup>L-J</sup>	
				55 <sup>L-K</sup>											55	55	55	55	55	55	55	

- (J) circulação à Rua 2 à Cidade Sol
- (K) circulação Pav. Luis de Carvalho
- (L) termina em Santo António
- (N) termina em Palhais
- (FF) termina em Vilas da Serra
- ( ) circulação aos Casquilhos

## Sempre presentes, a tempo e horas

04

## Cidade Sol Terminal Fluvial

- R. 9 - Pavilhão Municipal Luis de Carvalho
- R. 9 - Esc. Primária da Cidade Sol
- EM 510 - Vila Chã (R. da Extremadura)
- EM510 - Vila Chã (Cemitério)
- R. Capitães de Abril
- Av. Esc. dos Fuzileiros Navais Ferro Velho
- Av. Esc. dos Fuzileiros Navais ESSA
- Av. Esc. dos Fuzileiros Navais Parque da Cidade
- Av. da Liberdade - Zona Comercial
- Terminal - Descidas   

### PERÍODO ESCOLAR






## Horários

// DIAS ÚTEIS - PERÍODO ESCOLAR/FÉRIAS ESCOLARES

04	05	06	07	08	09	10	11	12	13	14	15	16	17	18	19	20	21	22	23	24	01	02	
	28	08	08	01																			
	53	20	20	14																			
		31	32	28																			
		43	48	41																			
		55		54																			

04

## Terminal Fluvial Cidade Sol

- Terminal   
- Av. Esc. dos Fuzileiros Navais - Verderena
- Av. Esc. dos Fuzileiros Navais Parque da Cidade
- Av. Esc. dos Fuzileiros Navais ESSA
- Av. Esc. dos Fuzileiros Navais Ferro Velho
- R. Capitães de Abril
- EM510 - Vila Chã (Cemitério)
- EM 510 - Polidesportivo da Vila Chã
- R. 6 - Esc. Primária da Cidade Sol
- R. 9 - Pavilhão Municipal Luis de Carvalho

### PERÍODO ESCOLAR



## Horários

// DIAS ÚTEIS - PERÍODO ESCOLAR/FÉRIAS ESCOLARES E AGOSTO



04	05	06	07	08	09	10	11	12	13	14	15	16	17	18	19	20	21	22	23	24	01	02	
												50	08	00	13	05							
													20	10	25	25							
													30	25	40	40							
													45	43	50	50							
														58									

**Sempre presentes, a tempo e horas**

06

# Lavradio Av. J.J. Fernandes Est. Coina (via Palhais)

**TCB** Mobilidade  
com Confiança

- R. Adelina Abranches - Igreja
- R. Alves da Cunha - Centro de Saude
- R. da Industria
- (O) ○ R. Resistentes Antifascistas - Ptª dos Lusíada
- (O) ○ R. Resistentes Antifascistas - TCB 
- (O) ○ R. 1º de Maio - EDP
- (O) ○ R. 1º de Maio
- (O) ○ R. 9 de Abril - Ginásio
- Rua Indústria Alfredo da Silva - Portaria
- Rua Indústria Alfredo da Silva - Rotunda
- Rua Indústria Alfredo da Silva
- Rua de Ligação à Praça da Amizade
- R. Dr. Miguel Bombarda - Câmara
- R. Dr. Miguel Bombarda - Mercado
- R. Dr. Miguel Bombarda - Av. de Santa Maria
- R. Dr. Miguel Bombarda - Misericórdia
- Av. Esc. dos Fuzileiros Navais - Verderena
- Av. Esc. dos Fuzileiros Navais - Parque Cidade
- Av. Esc. dos Fuzileiros Navais - ESSA
- Av. Esc. dos Fuzileiros Navais - Ferro Velho
- Av. Esc. dos Fuzileiros Navais - Alto da Telha
- EN 10-3 - Qt.ª das Rebelas
- EN 10-3 - Qt.ª do Torrão
- EN 10 3 - Palhais (Centro)
- EN 10 3 - Palhais (Primo da Prima)
- EN 10 3 - Esc. de Fuzileiros
- EN 10 3 - Metalomecânica
- EN 10 3 - Forno da Cal
- R. Dom Manuel Primeiro - Coina Centro
- EN 10 - Coina
- Coina (Zona Comercial)
- Coina - Estação 

## PERÍODO ESCOLAR



## Horários

### // DIAS ÚTEIS - PERÍODO ESCOLAR

04	05	06	07	08	09	10	11	12	13	14	15	16	17	18	19	20	21	22	23	24	01	02
		04	02º	19º	01	21	01	21	01	21	01	21	01	01	01	01	41	56				
		14	21	41	21		41º		41		41		41º	21	21	21						
		24	39		41									41	41							
		34	59																			
		44																				
		53																				

### // DIAS ÚTEIS - FÉRIAS ESCOLARES E AGOSTO

04	05	06	07	08	09	10	11	12	13	14	15	16	17	18	19	20	21	22	23	24	01	02
		04	02º	19º	01	21	01	21	01	21	01	21	01	01	01	01	41	56				
		14	21	41	21		41º		41		41		41º	21	21	21						
		24	39		41									41	41							
		34	59																			
		44																				

### // SÁBADOS

04	05	06	07	08	09	10	11	12	13	14	15	16	17	18	19	20	21	22	23	24	01	02
		40	30	10	30	10	30	10	30	10	30	10	30	10	30	10						
				50		50		50		50		50		50		50						

### // DOMINGOS - FERIADOS

04	05	06	07	08	09	10	11	12	13	14	15	16	17	18	19	20	21	22	23	24	01	02
		40	30	10	30	10	30	10	30	10	30	10	30	10	30	10						
				50		50		50		50		50		50		50						



(O) via Bairro das Palmeiras

**Sempre presentes, a tempo e horas**

06

# Est. Coina (via Palhais) Lavradio Av. J.J. Fernandes

**TCB** Mobilidade  
com Confiança

- Coina - Estação 
- Coina (Zona comercial 2)
- EN 10 - Coina
- R. Dom Manuel Primeiro - Coina Centro
- EN 10 3 - Forno da Cal
- EN 10 3 - Metalomecânica
- EN 10 3 - Mata da Machada
- EN 10 3 - Primo da Prima
- EN 10 3 - Palhais Centro
- EN 10-3 - Qtª do Torrão
- EN 10-3 - Sete Portais
- Av. Fuzileiros Navais - Alto da Telha
- Av. Esc. dos Fuzileiros Navais - Ferro Velho
- Av. Esc. dos Fuzileiros Navais ESSA
- Av. Esc. dos Fuzileiros Navais Parque da Cidade
- R. Miguel Bombarda Verderena
- R. Dr. Miguel Bombarda - Misericórdia
- R. Dr. Miguel Bombarda - Av. de Santa Maria
- R. Dr. Miguel Bombarda - Mercado
- Rua Stara Zagora
- Largo Alexandre Herculano
- Rua Industrial Alfredo da Silva
- (O) ○ R. 9 de Abril - Ginásio
- (O) ○ R. 31 de Janeiro
- (O) ○ R. Resistentes Antifascistas - TCB 
- (O) ○ R. Movimento Forças Armadas - Ptª Lusíadas
- R. Industrial Alfredo da Silva - Mausulú
- R. Industrial Alfredo da Silva - Portaria
- R. da Industria
- R. Alves da Cunha - Centro de Saude
- Av. J.J. Fernandes - Igreja

## PERÍODO ESCOLAR



## Horários

### // DIAS ÚTEIS - PERÍODO ESCOLAR

04	05	06	07	08	09	10	11	12	13	14	15	16	17	18	19	20	21	22	23	24	01	02
		42	02	01	01	01	01 <sup>o</sup>	21	01	21	01	21 <sup>o</sup>	01	01	01 <sup>o</sup>	01	01	22	31	05 <sup>o</sup>		
			22	21 <sup>o</sup>	21	21	41		41		41		21	21	21	21	11					
			41	41	41								41 <sup>o</sup>	41	41	41						

### // DIAS ÚTEIS - FÉRIAS ESCOLARES E AGOSTO

04	05	06	07	08	09	10	11	12	13	14	15	16	17	18	19	20	21	22	23	24	01	02
			02	01	01	01	01 <sup>o</sup>	21	01	21	01	21 <sup>o</sup>	01	01	01 <sup>o</sup>	01	01	22	31	05 <sup>o</sup>		
			22	21 <sup>o</sup>	21	21	41		41		41		21	21	21	21	11					
			41	41	41								41 <sup>o</sup>	41	41	41						

### // SÁBADOS

04	05	06	07	08	09	10	11	12	13	14	15	16	17	18	19	20	21	22	23	24	01	02
			30	10	30	10	30	10	30	10	30	10	30	10	30	10						
			50	50	50	50	50	50	50	50	50	50	50	50	50	50						

### // DOMINGOS - FERIADOS

04	05	06	07	08	09	10	11	12	13	14	15	16	17	18	19	20	21	22	23	24	01	02
			30	10	30	10	30	10	30	10	30	10	30	10	30	10						
			50	50	50	50	50	50	50	50	50	50	50	50	50	50						

(O) via Bairro das Palmeiras

**Sempre presentes, a tempo e horas**

07

# Ptª Barra-a-Barra Terminal Fluvial

## PERÍODO ESCOLAR



## Horários

### // DIAS ÚTEIS - PERÍODO ESCOLAR

	04	05	06	07	08	09	10	11	12	13	14	15	16	17	18	19	20	21	22	23	24	01	02
44	26	03	07	09 <sup>R</sup>	04	04	03	00	16	00 <sup>R</sup>	10	11 <sup>R</sup>	00	05 <sup>R</sup>	08	08	25	00					
	45	15	17	19	15 <sup>R</sup>	15	25	22	28	25	23	20	13 <sup>R</sup>	18	20	20							
		31	26	30	26	25	37	32 <sup>R</sup>	38 <sup>R</sup>	36	35	34	26	30	33	32							
		42	34	42	40	51		55		48	46 <sup>R</sup>	47	39	43	45	55							
		50	48 <sup>R</sup>	53 <sup>R</sup>	53							57	52	55	57								
		58	59																				

### // DIAS ÚTEIS - FÉRIAS ESCOLARES




	04	05	06	07	08	09	10	11	12	13	14	15	16	17	18	19	20	21	22	23	24	01	02
44	26	03	07	09 <sup>R</sup>	04	04	03	00	05	00 <sup>R</sup>	10	11 <sup>R</sup>	00	05 <sup>R</sup>	08	08	25	00					
	45	15	17	19	15 <sup>R</sup>	15	14	11	16	12	23	20	13 <sup>R</sup>	18	20	20							
		31	26	30	26	25	25	22	28	25	35	34	26	30	33	32							
		42	34	42	40	38	37	32 <sup>R</sup>	38 <sup>R</sup>	36	46 <sup>R</sup>	47	39	43	45	55							
		50	48 <sup>R</sup>	53 <sup>R</sup>	53	51	49	43	50	48	57		52	55	57								
		58	59					55		59													

### // DIAS ÚTEIS - AGOSTO

	04	05	06	07	08	09	10	11	12	13	14	15	16	17	18	19	20	21	22	23	24	01	02
44	26	03	08	00	04	08	00	11	11	11	07	00	05	10 <sup>R</sup>	02	08	25	00					
	45	15	22	13 <sup>R</sup>	18 <sup>R</sup>	22	13	26	26	26	20	12 <sup>R</sup>	18 <sup>R</sup>	24	15	20							
		31	35	27	30	34	26	41 <sup>R</sup>	41 <sup>R</sup>	41	33	25	33	37	27	55							
		42	48 <sup>R</sup>	38	42	48	41	56	56 <sup>R</sup>	55	47 <sup>R</sup>	40	45	49	40								
		55		50 <sup>R</sup>	54		56					53	57	55									

### // SÁBADOS

	04	05	06	07	08	09	10	11	12	13	14	15	16	17	18	19	20	21	22	23	24	01	02
50	22	19	12	03 <sup>R</sup>	27	25	25	25	25	25	25	25	25	25	25	24	20	25					
	50	45	38	30	55	55	55	55	55	55	55	55	55	55	55	54	55	55					
				57																			

- (R) ○ Barra-a-Barra
- Pta Barra-a-Barra
- R. Dom José Cárcamo Lobo - Centro Saude
- R. Alves da Cunha
- Av. JJ Fernandes - Igreja
- Av. JJ Fernandes - SFAL
- JJ Fernandes - R. Miguel Bombarda
- Qt.ª da Várzea - Cemitério
- Alameda Ary dos Santos - Esc. Álvaro Velho
- R. Capitães de Abril - Bairro Novo da CUF
- Largo 3 de Maio
- R. Dr Manuel Pacheco Nobre - R. Pedro Nunes
- R. Dr Manuel Pacheco Nobre - Leças
- R. Dr Manuel Pacheco Nobre - 31 Janeiro
- R. Dr. Miguel Bombarda - Mercado
- R. Dr Miguel Bombarda - Câmara
- Av. Alfredo da Silva
- R. Miguel Pais - Norte
- R. Miguel Pais - Sul
- Terminal - Descidas   

(R) inicia na Barra - a - Barra

## Sempre presentes, a tempo e horas



07

# Terminal Fluvial Ptª Barra-a-Barra

## PERÍODO ESCOLAR



## Horários

### // DIAS ÚTEIS - PERÍODO ESCOLAR

04	05	06	07	08	09	10	11	12	13	14	15	16	17	18	19	20	21	22	23	24	01	02
		12	07	02	13	08	22	05 <sup>T</sup>	23	05	06	04	08	10	00	03	00					
		43	23 <sup>T</sup>	15	23	23	33	25	44	25	18 <sup>T</sup>	14	19	23	13	15	25					
			33	26 <sup>T</sup>	32	34	55	48	55	53	43 <sup>T</sup>	25	30 <sup>T</sup>	35	25	25						
			43 <sup>T</sup>	37	43	45		59			53	39 <sup>T</sup>	45	48	38	40						
			52	48 <sup>T</sup>	54	55						50	58	50	50							
				59																		

### // DIAS ÚTEIS - FÉRIAS ESCOLARES




04	05	06	07	08	09	10	11	12	13	14	15	16	17	18	19	20	21	22	23	24	01	02
		12	07	02	13	08	08	05 <sup>T</sup>	11 <sup>T</sup>	05	06	04	08	10	00	03	00					
		43	23 <sup>T</sup>	15	23	23	22	15	23	15	18 <sup>T</sup>	14	19	23	13	15	25					
			33	26 <sup>T</sup>	32	34	33	25	34 <sup>T</sup>	25	29	25	30 <sup>T</sup>	35	25	25						
			43 <sup>T</sup>	37	43	45	44	36	44	39	43 <sup>T</sup>	39 <sup>T</sup>	45	48	38	40						
			52	48 <sup>T</sup>	54	55	55	48	55	53	53	50	58		50	50						
				59				59														

### // DIAS ÚTEIS - AGOSTO

04	05	06	07	08	09	10	11	12	13	14	15	16	17	18	19	20	21	22	23	24	01	02
		12	07	02	03	09	13	08 <sup>T</sup>	10 <sup>T</sup>	10	07	12	08	10	02	05	00					
		43	23 <sup>T</sup>	13	15	23	25	25	25 <sup>T</sup>	25	20 <sup>T</sup>	25	19	23	15	15	25					
			55	35	25 <sup>T</sup>	29	35	38	40	40	32	37	30	35	27	23						
			48 <sup>T</sup>	39	43	47	55	55	55	53	45 <sup>T</sup>	50 <sup>T</sup>	44 <sup>T</sup>	49	40	49						
				53 <sup>T</sup>	56	59					58		58		52							

### // SÁBADOS

04	05	06	07	08	09	10	11	12	13	14	15	16	17	18	19	20	21	22	23	24	01	02
	47	15	10	03	25	25	25	25	25	25	25	25	25	25	25	20	25					
		44	38 <sup>T</sup>	28	55	55	55	55	55	55	55	55	55	55	55	50	50					
				57																		




- Terminal   
- R. Miguel Pais Sul
- R. Miguel Pais Norte
- Av. Alfredo da Silva
- R. Miguel Bombarda Câmara
- R. Dr. Miguel Bombarda - Mercado
- R. Dr. Manuel Pacheco Nobre 31 Janeiro
- R. Dr Manuel Pacheco Nobre Leças
- R. Dr Manuel Pacheco Nobre
- R. Dr Manuel Pacheco Nobre Bairro da Câmara
- R. Capitães de Abril
- R. Ary dos Santos
- Qt.ª da Várzea
- Av. JJ Fernandes - R. Dom Luis De Albuquerque
- Av. JJ Fernandes - SFAL
- R. Adelina Abranches - Igreja
- R. Alves da Cunha - Centro de Saude
- Pta Barra-a-Barra
- (T) ○ Barra-a-Barra

(T) termina na Barra - a - Barra

## Sempre presentes, a tempo e horas

08

## Qt<sup>a</sup> da Várzea Terminal Fluvial

- EN 11-1 Baixa da Banheira
- R. da Amizade
- R. da Amizade Centro de 3<sup>a</sup> idade
- Av. Manuel Mestre Cabanas
- Qt<sup>a</sup> dos Gatos
- Av. do Bocage - Hospital
- Av. do Bocage - Av. D. Afonso Henriques
- Terminal - Descidas   

### PERÍODO ESCOLAR






## Horários

// DIAS ÚTEIS - PERÍODO ESCOLAR/FÉRIAS ESCOLARES E AGOSTO

04	05	06	07	08	09	10	11	12	13	14	15	16	17	18	19	20	21	22	23	24	01	02
	35	08	04	05																		
	55	26	13	16																		
		36	23	26																		
		44	34	37																		
		54	44																			
			54																			

08

## Terminal Fluvial Qt<sup>a</sup> da Várzea

- Terminal   
- Av. do Bocage - R. Dr Miguel Bombarda
- Av. do Bocage - Hospital
- Av. Mestre Manuel Cabanas - Qt.<sup>a</sup> dos Gatos
- Av. Mestre Manuel Cabanas - Politécnico
- R. da Amizade - Centro de 3<sup>a</sup> Idade
- R. Ville Plaisir
- Qt.<sup>a</sup> da Várzea - Cemitério

### PERÍODO ESCOLAR




## Horários

// DIAS ÚTEIS - PERÍODO ESCOLAR/FÉRIAS ESCOLARES E AGOSTO

04	05	06	07	08	09	10	11	12	13	14	15	16	17	18	19	20	21	22	23	24	01	02
													10	00	00	05						
													20	10	15	15						
													30	25	25	25						
													45	35	40	40						
														50	50	50						

**Sempre presentes, a tempo e horas**

- Praça da Amizade
- R. Dr. Miguel Bombarda - CMB
- R. Dr. Miguel Bombarda - Mercado
- R. Dr. Manuel Pacheco Nobre - 31 Janeiro
- R. Dr. Manuel Pacheco Nobre - Leças
- R. Dr. Manuel Pacheco Nobre
- R. Dr. Manuel Pacheco Nobre - Bairro Câmara
- R. Mov. das Forças Armadas - Esc. Aug. Cabrita
- R. Movimento das Forças Armadas - Hospital
- R. Calouste Gulbenkian
- Av. Fuz. Navais - Verderena
- Av. Fuz. Navais - Parque da Cidade
- Av. Fuz. Navais - ESSA
- R. D. Afonso de Albuquerque (Pç. S. Fra. Xavier)
- R. D. Afonso de Albuquerque (Escola)
- R. Jornal Heraldo
- Alto do Romão
- Zona Industrial Qt.ª das Rebelas
- EN 10-3 - Qt.ª do Torrão
- EN 10-3 - Palhais Centro
- Palhais Farmácia - Vila Chã
- Qt.ª S. João
- EM 510 - Vila Chã (R. Ary dos Santos)
- Rua 6 - Escola Secundária de Santo António
- EM 510 - Campo Santo Antonicense
- Rua Henrique Andrade Evans - Igreja
- Rua Vasco da Gama - Santo António (Centro)
- Qt.ª do Abrantes
- EM 510 - Qt.ª do Amassador
- EM 510 - Pinhal do Duque
- EM 510 - Fonte do Feto (Cruzamento)
- EM 510 - Fonte do Feto (Sul)
- Estr. de Santo António
- Estr. de Santo António
- Penalva - Cruzamento
- Penalva - Esc. Primária
- R. da Serração
- R. da Serração - Vilas da Serra
- R. da Serração
- EM 1028
- Estrada das Covas de Coina - Qt.ª. do Peliche
- Estrada das Covas de Coina
- Estrada das Covas de Coina
- Estrada das Covas de Coina - Fábrica
- Estrada das Covas de Coina - Cruzamento
- Estrada da Qt.ª da Areia - Centro de Saúde
- Estrada da Qt.ª da Areia - TIBA
- Estrada da Qt.ª da Areia - Centro
- Estrada da Qt.ª da Areia - Campo da Bola
- EN 10 - Qt.ª Conde
- Coina - Zona Comercial
- Coina - Estação 

## PERÍODO ESCOLAR



## Horários

// DIAS ÚTEIS - PERÍODO ESCOLAR

04	05	06	07	08	09	10	11	12	13	14	15	16	17	18	19	20	21	22	23	24	01	02	
				40	40	50		00	10	20	30	50	50										

// DIAS ÚTEIS - FÉRIAS ESCOLARES E AGOSTO

04	05	06	07	08	09	10	11	12	13	14	15	16	17	18	19	20	21	22	23	24	01	02	
				40	40	50		00	10	20	30	40	50		00								

**Sempre presentes, a tempo e horas**

- Coima - Estação
- Coima - Zona Comercial
- EN 10 - Qt.ª Conde
- Estrada da Qt.ª da Areia - Campo da Bola
- Estrada da Qt.ª da Areia - Centro
- Estrada da Qt.ª da Areia - TIBA
- Estrada da Qt.ª da Areia - Centro de Saúde
- Estrada das Covas de Coima - Cruzamento
- Estrada das Covas de Coima - Fábrica
- Estrada das Covas de Coima
- Estrada das Covas de Coima
- Estrada das Covas de Coima - Qt.ª. do Peliche
- EM 1028
- Rua da Serração
- Rua da Serração - Vilas da Serra
- Rua da Serração
- Penalva - Esc. Primária
- Penalva - Cruzamento
- Estrada de Santo António
- Estrada de Santo António
- EM 510 - Fonte do Feto (Sul)
- EM 510 - Fonte do Feto (Cruzamento)
- EM 510 - Pinhal do Duque
- EM 510 - Qt.ª do Amassador
- Qt.ª do Abrantes
- Rua Manuel Gomes Jr - St.º António - Centro
- Rua Henrique Andrade Evans - Igreja
- Rua Henrique Andrade Evans - Campo St.º Ant.
- Rua 6 - Escola Secundária de Santo António
- EM 510 - R. Ary dos Santos
- Qt.ª S. João
- Palhais Farmácia - Barreiro
- EN 10-3 - Palhais Centro
- EN 10-3 - Qt.ª do Torrão
- Zona Industrial Qt.ª das Rebelas
- Alto do Romão
- R. Jornal Heraldo
- R. D. Afonso de Albuquerque (Escola)
- R. D. Afonso de Albuquerque (Pç. S. Fra. Xavier)
- Av. Fuz. Navais - ESSA
- Av. Fuz. Navais - Parque da Cidade
- R. Calouste Gulbenkian
- R. Calouste Gulbenkian - Casquilhos
- R. Movimento das Forças Armadas - Hospital
- R. Mov. das Forças Armadas - Esc. Aug. Cabrita
- Largo 3 de Maio
- R. Dr. Manuel Pacheco Nobre - R. Pedro Nunes
- R. Dr. Manuel Pacheco Nobre - Leças
- R. Dr. Manuel Pacheco Nobre - 31 Janeiro
- R. Dr. Miguel Bombarda - Mercado
- Praça da Amizade

### PERÍODO ESCOLAR



## Horários

#### // DIAS ÚTEIS - PERÍODO ESCOLAR

04	05	06	07	08	09	10	11	12	13	14	15	16	17	18	19	20	21	22	23	24	01	02	
			20	35	45	50		01	10	22	30	41											

#### // DIAS ÚTEIS - FÉRIAS ESCOLARES E AGOSTO

04	05	06	07	08	09	10	11	12	13	14	15	16	17	18	19	20	21	22	23	24	01	02	
			20	35	45	50		01	10	22	30	41	51										

10

# Fontainhas (Est. Amizade) Coína (estação)

- Rua da Amizade - Alto da Serra
- Rua da Amizade - Politécnico
- Av. Manuel Mestre Cabanas
- Qtª dos Gatos
- Av do Bocage - ESAC
- Rua Movimento das Forças Armadas - Hospital
- Rua Calouste Gulbenkian
- Av Escola dos Fuzileiros Navais - Verderena
- Av Escola dos Fuzileiros Navais - Parque Cidade
- Av Escola dos Fuzileiros Navais - ESSA
- Av Escola dos Fuzileiros Navais - Ferro Velho
- Av Escola dos Fuzileiros Navais - Alto da Telha
- EN 10-3 Quinta das Rebeles
- EN 10-3 - Quinta do Torrão
- EN 10 3 - Palhais (Centro)
- EN 10 3 - Palhais (Primo da Prima)
- EN 10 3 - Escola de Fuzileiros
- EN 10 3 - Metalomecânica
- EN 10 3 - Forno da Cal
- Rua Dom Manuel Primeiro - Coína Centro
- EN 10 - Coína
- Coína (Zona Comercial)
- Coína - Estação

## PERÍODO ESCOLAR



## Horários

// DIAS ÚTEIS - PERÍODO ESCOLAR/FÉRIAS ESCOLARES E AGOSTO

04	05	06	07	08	09	10	11	12	13	14	15	16	17	18	19	20	21	22	23	24	01	02	
			14	33	13	03	23	04	23	04	23	04	23	13	34								
			45			43		43		43		43		53									

**Sempre presentes, a tempo e horas**

10

# Coima (estação) Fontainhas (Est. Amizade)

- Coima - Estação
- Coima (Zona Comercial)
- EN 10 - Coima
- Rua Dom Manuel Primeiro - Coima Centro
- EN 10 3 - Forno da Cal
- EN 10 3 - Metalomecânica
- EN 10 3 - Escola de Fuzileiros
- EN 10 3 - Palhais (Primo da Prima)
- EN 10 3 - Palhais (Centro)
- EN 10-3 - Quinta do Torrão
- EN 10-3 Quinta das Rebelas
- Av Escola dos Fuzileiros Navais - Alto da Telha
- Av Escola dos Fuzileiros Navais - Ferro Velho
- Av Escola dos Fuzileiros Navais - ESSA
- Av Escola dos Fuzileiros Navais - Parque Cidade
- Av Escola dos Fuzileiros Navais - Verderena
- Rua Calouste Gulbenkian
- Rua Movimento das Forças Armadas - Hospital
- Av do Bocage - ESAC
- Qtª dos Gatos
- Av. Manuel Mestre Cabanas
- Rua da Amizade - Politécnico
- Rua da Amizade - Alto da Serra

## PERÍODO ESCOLAR



## Horários

// DIAS ÚTEIS - PERÍODO ESCOLAR/FÉRIAS ESCOLARES E AGOSTO

04	05	06	07	08	09	10	11	12	13	14	15	16	17	18	19	20	21	22	23	24	01	02	
			51	31	11	41	22	01	22	01	22	01	31	11	31	11							
					51			41		41		41		52									

**Sempre presentes, a tempo e horas**

11

# Pt<sup>a</sup> Barra-a-Barra Esc. Alfredo da Silva

## PERÍODO ESCOLAR



## Horários

// DIAS ÚTEIS - PERÍODO ESCOLAR

04	05	06	07	08	09	10	11	12	13	14	15	16	17	18	19	20	21	22	23	24	01	02
						38	14	11	05	12												
							49	43	50	59												

- Pta Barra-a-Barra
- R. Dom José Cárcamo Lobo - Centro Saúde
- R. Alves da Cunha
- Av. J.J. Fernandes - Igreja
- Av. J.J. Fernandes - SFAL
- Av. J.J. Fernandes - R. Miguel Bombarda
- Qt.<sup>a</sup> da Várzea - Cemitério
- Alameda Ary dos Santos - Esc. Álvaro Velho
- R. Capitães de Abril - Bairro Novo da CUF
- Largo 3 de Maio
- R. Dr. Manuel Pacheco Nobre - R. Pedro Nunes
- R. Dr. Manuel Pacheco Nobre - Leças
- R. Dr. Manuel Pacheco Nobre - 31 Janeiro
- R. Dr. Miguel Bombarda - Mercado
- R. Dr. Miguel Bombarda - Câmara
- Av. Alfredo da Silva
- Esc. Secundária Alfredo da Silva - Descidas

**Sempre presentes, a tempo e horas**

11

# Esc. Alfredo da Silva Pt<sup>a</sup> Barra-a-Barra

## PERÍODO ESCOLAR



## Horários

// DIAS ÚTEIS - PERÍODO ESCOLAR








04	05	06	07	08	09	10	11	12	13	14	15	16	17	18	19	20	21	22	23	24	01	02
								08 44	15 36	11 <sup>T</sup> 34 <sup>T</sup>	15 39	29										

- Esc. Secundária Alfredo da Silva - Entradas
- Av. Alfredo da Silva
- R. Miguel Bombarda Câmara
- R. Dr. Miguel Bombarda - Mercado
- R. Dr. Manuel Pacheco Nobre 31 Janeiro
- R. Dr. Manuel Pacheco Nobre Leças
- R. Dr. Manuel Pacheco Nobre
- R. Dr. Manuel Pacheco Nobre Bairro da Câmara
- R. Capitães de Abril
- R. Ary dos Santos
- Qt.<sup>a</sup> da Várzea
- Av. J.J. Fernandes - R. D. Luis De Albuquerque
- Av. J.J. Fernandes - SFAL
- R. Adelina Abranches - Igreja
- R. Alves da Cunha - Centro de Saude
- Pta. Barra-a-Barra
- (T) ○ Barra-a-Barra

(T) termina na Barra - a - Barra

**Sempre presentes, a tempo e horas**



- Terminal   
- R. 20 de Abril
- Av. Afonso Henriques
- Av. do Bocage - R. Dr Miguel Bombarda
- R. Almeida Garret
- R. Nuno Tristão
- R. Nuno Tristão - Paivense
- R. Calouste Gulbenkian
- (V) ○ Esc. Secundária dos Casquilhos
- R. Movimento das Forças Armadas - Hospital
- Av. do Bocage - ESAC
- Avenida Mestre Manuel Cabanas - Qt.ª dos Gatos
- Av. Mestre Manuel Cabanas - Politécnico
- R. da Amizade - Centro de 3ª Idade
- R. Ville Plaisir
- (A) ○ EN 11-1 Baixa da Banheira
- R. Damão - Cemitério
- R. de Damão - Alto do Facho
- (X) ○ Av. JJ Fernandes - Igreja
- Av. JJ Fernandes - SFAL
- Av. JJ Fernandes - R. Miguel Bombarda
- R. Resistentes Antifascistas - Ptª dos Lusíada
- R. Resistentes Antifascistas - TCB 
- R. 1º de Maio - EDP
- R. 1º de Maio
- R. 9 de Abril - Ginásio
- R. Industrial Alfredo da Silva
- Av. Bento Gonçalves - Lgº Stª Barbara
- Av. Bento Gonçalves - Polidesportivo
- R. Miguel Pais - Esc. Alfredo da Silva
- R. Miguel Pais - Norte
- R. Miguel Pais - Sul
- Terminal - Descidas   

## PERÍODO ESCOLAR



## Horários

## // DIAS ÚTEIS - PERÍODO ESCOLAR

04	05	06	07	08	09	10	11	12	13	14	15	16	17	18	19	20	21	22	23	24	01	02
20 <sup>A</sup>	10 <sup>A</sup>	07	08	03	13	23	08	13	23	05	24	08	10	00	03	00	23	23				
38	24 <sup>A</sup>	16	18	15	35	49	28	35	43	32	49	20	23	13	15	25	55 <sup>Y</sup>	55				
	25	24	27	28	58		53	58		59		30	35	25	25	48						
	34 <sup>A</sup>	34	36	50								45	48	38	40 <sup>X</sup>							
	34	42	43									58	50	50 <sup>F</sup>								
	44	50	52																			
	54	59																				

## // DIAS ÚTEIS - FÉRIAS ESCOLARES E AGOSTO

04	05	06	07	08	09	10	11	12	13	14	15	16	17	18	19	20	21	22	23	24	01	02
20 <sup>A</sup>	10 <sup>A</sup>	05	07	05	13	23	05	13	23	05	24	08	10	00	03	00	23	23				
38	23 <sup>A</sup>	15	17	28	35	48	28	35	43	33	49	20	23	13	15	25 <sup>X</sup>	55 <sup>Y</sup>	55				
	25	24	27	50	58		53	58		59		30	35	25	25	49						
	34 <sup>A</sup>	33	39									45	48	38	40 <sup>X</sup>							
	34	45	52									58	50	50 <sup>F</sup>								
	44	56																				
	53																					

## // SÁBADOS

04	05	06	07	08	09	10	11	12	13	14	15	16	17	18	19	20	21	22	23	24	01	02
	39	23 <sup>A</sup>	14														23	27	25			
		55 <sup>A</sup>	58 <sup>A</sup>														55					

## // DOMINGOS - FERIADOS

04	05	06	07	08	09	10	11	12	13	14	15	16	17	18	19	20	21	22	23	24	01	02
	54 <sup>A</sup>	23 <sup>A</sup>															23	27	25			
		55 <sup>A</sup>															55					








(A) inicia na Baixa da Banheira

(F) termina na Qtª da Várzea

(V) termina nos Casquilhos

(X) termina Av. J.J. Fernandes Igreja

Sempre presentes, a tempo e horas

- Terminal   
- R. Miguel Pais - Sul
- R. Miguel Pais - Norte
- R. Miguel Pais - Esc. Alfredo da Silva
- Av. Bento Gonçalves - Polidesportivo
- Av. Bento Gonçalves - Lrg. Alexandre Herculano
- R. Industrial Alfredo da Silva
- R. 9 de Abril - Ginásio
- R. 31 de Janeiro
- R. Resistentes Antifascistas - TCB 
- R. Movimento Forças Armadas - Ptª Lusitadas
- Av. JJ Fernandes - R. D. Luis De Albuquerque
- Av. JJ Fernandes - SFAL
- R. Adelina Abranches - Igreja
- R. de Damão - Alto do Facho
- R. de Damão - Cemitério
- (F) ○ Qt.ª da Várzea - Cemitério
- (A) ○ EN11-1 Baixa da Banheira
- R. da Amizade
- R. da Amizade Centro de 3ª idade
- Av. Manuel Mestre Cabanas
- Qtª dos Gatos
- Av. do Bocage - ESAC
- R. Movimento das Forças Armadas - Hospital
- (W) ○ Esc. Secundária dos Casquilhos
- R. Calouste Gulbenkian
- R. Nuno Tristão - Paivense
- R. Almeida Garret - R. Nuno Tristão
- Avenida do Bocage - R. Almeida Garret
- Av. do Bocage - Av. D. Afonso Henriques
- Avenida Dom Afonso Henriques
- R. 20 de Abril
- Terminal - Descidas   

## PERÍODO ESCOLAR



## Horários

## // DIAS ÚTEIS - PERÍODO ESCOLAR

04	05	06	07	08	09	10	11	12	13	14	15	16	17	18	19	20	21	22	23	24	01	02
	28 <sup>A</sup>	00 <sup>W</sup>	03	02	13	23	08	15	00	08	19	02	08	10	00	03	00	24 <sup>F</sup>	25 <sup>F</sup>			
	13 <sup>A</sup>	05 <sup>W</sup>	12	33	45	30	38	24	30	44	29	20	23	13	15	25 <sup>F</sup>	53	55				
	27 <sup>W</sup>	20 <sup>W</sup>	22	58		53		45	55			50	30	35	25	25 <sup>F</sup>	48					
	32 <sup>A</sup>	22	32										45	48	38	40						
	32	30 <sup>W</sup>	44										58	50	50 <sup>F</sup>							
	44 <sup>W</sup>	43	58																			
	52 <sup>W</sup>	48 <sup>W</sup>	58 <sup>W</sup>																			

## // DIAS ÚTEIS - FÉRIAS ESCOLARES E AGOSTO

04	05	06	07	08	09	10	11	12	13	14	15	16	17	18	19	20	21	22	23	24	01	02
	28 <sup>A</sup>	00 <sup>W</sup>	03	02	13	23	08	15	00	08	19	02	08	10	00	03	00	24 <sup>F</sup>	25 <sup>F</sup>			
	13 <sup>A</sup>	05 <sup>W</sup>	12	33	45	30	38	24	30	44	29	20	23	13	15	25 <sup>F</sup>	53	55				
	27 <sup>W</sup>	20 <sup>W</sup>	22	58		53		45	55			50	30 <sup>F</sup>	35	25	25 <sup>F</sup>	48					
	32 <sup>A</sup>	22	32										45	48	38	40						
	32	30 <sup>W</sup>	44										58	50	50							
	44 <sup>W</sup>	43	58																			
	52 <sup>W</sup>	48 <sup>W</sup>	58 <sup>W</sup>																			

## // SÁBADOS

04	05	06	07	08	09	10	11	12	13	14	15	16	17	18	19	20	21	22	23	24	01	02
	50 <sup>A</sup>	12	20	00 <sup>A</sup>													23					
		46															55					

## // DOMINGOS - FERIADOS

04	05	06	07	08	09	10	11	12	13	14	15	16	17	18	19	20	21	22	23	24	01	02
	50 <sup>A</sup>	12	20	00 <sup>A</sup>												45	23					
		46														55						

(A) inicia na Baixa da Banheira

(F) termina na Qtª da Várzea

(W) inicia nos Casquilhos





(–) não se efectua no período Agosto

Sempre presentes, a tempo e horas

16

# Estação Coima (Via Penalva) Terminal Fluvial

**TCB** Mobilidade  
com Confiança

- Coima - Estação 
- Coima (Zona Com. 2)
- EN 10 - Qt.ª Conde
- Estr. da Qt.ª da Areia - Campo da Bola
- Estr. da Qt.ª da Areia - Centro
- Estr. da Qt.ª da Areia - TIBA
- Estr. da Qt.ª da Areia - Centro de Saúde
- R. Prof. M.ª Rita Amaro- Coima Centro
- Estr. de Coima - Escola Primária
- Estr. das Covas de Coima - Cruzamento
- Estr. das Covas de Coima - Fábrica
- Estr. das Covas de Coima
- Estr. das Covas de Coima
- Estr. das Covas de Coima - Qt.ª do Peliche
- EM 1028
- R. da Serração
- R. da Serração - Vilas da Serra
- R. da Serração
- (Z) ○ Penalva - Esc. Primária
- Penalva - Cruzamento
- Estr. de St. António
- Estr. de Santo António
- EM 510 - Fonte do Feto (Sul)
- EM 510 - Fonte do Feto (Cruzamento)
- EM 510 - Pinhal do Duque
- EM 510 - Qt.ª do Amassador
- EM 510 - Qt.ª do Abrantes
- R. Manuel Martins Gomes Jr. - St. Ant. (Centro)
- R. Henrique Andrade Evans - Igreja
- R. Henr. Andrade Evans - Campo Santo Ant.
- EM 510 - Cruzamento Cidade Sol
- EM 510 - R. Ary dos Santos
- Qt.ª S. João
- EN 10 3 - Palhais Centro
- EN 10-3 - Qt.ª do Torrão
- Zona Industrial Qt.ª das Rebelas
- Alto do Romão
- R. Jornal Heraldo
- R. D. Afonso de Albuquerque (Escola)
- R. D. Afonso de Albuquerque (Pç. S. Fra. Xavier)
- Av. Esc. dos Fuzileiros Navais ESSA
- Av. Esc. dos Fuzileiros Navais Parque da Cidade
- (AA) ○ Rua Calouste Gulbenkian
- (AA) ○ Rua Calouste Gulbenkian
- (AA) ○ A. Movimento Forças Armadas - Hospital
- (AA) ○ Esc. Sec. do Alto Seixalinho
- Av. da Liberdade - Zona Comercial
- Av. da Liberdade
- Terminal - Descidas   

## PERÍODO ESCOLAR



## Horários

### // DIAS ÚTEIS - PERÍODO ESCOLAR

04	05	06	07	08	09	10	11	12	13	14	15	16	17	18	19	20	21	22	23	24	01	02	
	45 <sup>Z</sup>	35	15 <sup>AA</sup>												01		01 55	01		32			

### // DIAS ÚTEIS - FÉRIAS ESCOLARES E AGOSTO

04	05	06	07	08	09	10	11	12	13	14	15	16	17	18	19	20	21	22	23	24	01	02	
	45 <sup>Z</sup>	35														01	01 55		32				

### // SÁBADOS

04	05	06	07	08	09	10	11	12	13	14	15	16	17	18	19	20	21	22	23	24	01	02	
			40		40		30		20		20		05	55		40		30					

### // DOMINGOS - FERIADOS





04	05	06	07	08	09	10	11	12	13	14	15	16	17	18	19	20	21	22	23	24	01	02	
				40		30		20		20		05	55		40								

(Z) inicia na Penalva Esc. Primária

(HH) Inicia em Coima (centro)

(AA) Termina na Escola Augusto Cabrita - Só se efetua no período escola

**Sempre presentes, a tempo e horas**

- Terminal   
- Av. da Liberdade
- Av. Esc. dos Fuzileiros Navais - Verderena
- Av. Esc. dos Fuzileiros Navais - Parque Cidade
- Av. Esc. dos Fuzileiros Navais - ESSA
- R. D. Afonso de Albuquerque (Pç. S. Fra. Xavier)
- R. D. Afonso de Albuquerque (Escola)
- R. Jornal Heraldo
- Alto do Romão
- Zona Industrial Qt.ª das Rebelas
- EN 10-3 - Qt.ª do Torrão
- EN 10 3 - Palhais (Centro)
- Qt.ª de S. João
- EM 510 - Vila Chã (R. Ary dos Santos)
- EM 510 - Cruzamento Cidade Sol
- EM 510 - Campo do Santo Ant.
- R. Henrique Andrade Evans - Igreja
- R. Vasco da Gama - Santo Ant. (Centro)
- Qt.ª do Abrantes
- EM 510 - Qt.ª do Amassador
- EM 510 - Pinhal do Duque
- EM 510 - Fonte do Feto (Cruzamento)
- EM 510 - Fonte do Feto (Sul)
- Estr. de Santo António
- Estr. de Santo António
- Penalva - Cruz.
- Penalva - Esc. Primária
- R. da Serração
- R. da Serração - Vilas da Serra
- R. da Serração
- EM 1028
- Estr. das Covas de Coina - Qt.ª do Peliche
- Estr. das Covas de Coina
- Estr. das Covas de Coina
- Estr. das Covas de Coina - Fábrica
- Estr. das Covas de Coina - Cruzamento
- Estr. da Qt.ª da Areia - Centro de Saúde
- Estr. da Qt.ª da Areia - TIBA
- Estr. da Qt.ª da Areia - Centro
- Estr. da Qt.ª da Areia - Campo da Bola
- EN 10 - Qtª Conde
- Coina (Zona Comercial)
- Coina - Estação 

## PERÍODO ESCOLAR



## Horários

### // DIAS ÚTEIS - PERÍODO ESCOLAR

04	05	06	07	08	09	10	11	12	13	14	15	16	17	18	19	20	21	22	23	24	01	02
	45	25	35												08	04	47		23			

### // DIAS ÚTEIS - FÉRIAS ESCOLARES E AGOSTO

04	05	06	07	08	09	10	11	12	13	14	15	16	17	18	19	20	21	22	23	24	01	02
	45	25	35													04	47		23			

### // SÁBADOS

04	05	06	07	08	09	10	11	12	13	14	15	16	17	18	19	20	21	22	23	24	01	02
			40		35		25		25		10		00	55		35						

### // DOMINGOS - FERIADOS

04	05	06	07	08	09	10	11	12	13	14	15	16	17	18	19	20	21	22	23	24	01	02
			40		35		25		25		10		00	55								

17

# Cidade Sol

## Esc. Alfredo da Silva

- (I) ○ EN 103 - Palhais (Primo da Prima)
- (I) ○ Palhais (cruzamento)
- (I) ○ Quinta do Outeiro (cemitério)
- (I) ○ Santo António - Largo 25 de abril
- (G) ○ R. Manuel Martins Gomes Jr. - St. Ant. (Centro)
- (G) ○ R. Henr. Andrade Evans - Igreja
- (G) ○ R. Henr. Andrade Evans - Campo Santo Ant.
- (G) ○ EM 510 - Cruzamento Cidade Sol
  - R. 9 - Pavilhão Municipal Luis de Carvalho
  - R. 9 - Esc. Primária da Cidade Sol
  - R. 6 - Esc. Secundária de Santo António
  - EM 510 - R. Ary dos Santos (Pilicas)
  - EM 510 - Vila Chã (R. da Extremadura)
  - EM510 - Vila Chã (Cemitério)
  - R. Capitães de Abril Bairro Novo da Telha
  - R. Jornal Heraldo - Centro de Saúde
  - R. D. Afonso de Albuquerque - Esc.s
  - R. D. Afonso Albuquerque - Pç. S. Fran. Xavier
  - Av. Esc. dos Fuzileiros Navais ESSA
  - Av. Esc. dos Fuzileiros Navais Parque da Cidade
  - R. Miguel Bombarda Verderena
  - R. Dr. Miguel Bombarda - Misericórdia
  - R. Dr. Miguel Bombarda - Av. de Santa Maria
  - R. Dr. Miguel Bombarda - Mercado
  - R. Dr. Miguel Bombarda - Câmara
  - Av. Alfredo da Silva
  - Esc. Secundária Alfredo da Silva - Descidas

### PERÍODO ESCOLAR



## Horários

// DIAS ÚTEIS - PERÍODO ESCOLAR

04	05	06	07	08	09	10	11	12	13	14	15	16	17	18	19	20	21	22	23	24	01	02	
					41 <sup>e</sup>	06 <sup>e</sup>	03	03	02 <sup>e</sup>	02	28												
						40 <sup>e</sup>	39	39	28														

(G) Inicia em Santo António

(I) Inicia em Palhais

## Sempre presentes, a tempo e horas

17

# Esc. Alfredo da Silva Cidade Sol

- Esc. Secundária Alfredo da Silva - Entradas
- Av. Alfredo da Silva
- R. Dr Miguel Bombarda - Câmara
- R. Dr. Miguel Bombarda - Mercado
- R. Dr. Miguel Bombarda - Av. de Santa Maria
- R. Dr. Miguel Bombarda - Misericórdia
- Av. Esc. dos Fuzileiros Navais - Verderena
- Av. Esc. dos Fuzileiros Navais - Parque Cidade
- Av. Esc. dos Fuzileiros Navais - ESSA
- R. D. Afonso Albuquerque - Pç. S. Franc. Xavier
- R. Dom Afonso de Albuquerque - Esc.s
- R. Jornal Heraldo - Centro de Saúde
- R. Capitães de Abril - Bairro Novo da Telha
- EM 510 - Vila Chã (Cemitério)
- EM 510 - Polidesportivo da Vila Chã
- EM 510 - Vila Chã (R. Ary dos Santos)
- R. 6 - Esc. Secundária de Santo António
- R. 6 - Esc. Primária da Cidade Sol
- R. 9 - Pavilhão Municipal Luis de Carvalho
- (L) ○ EM 510 - Cruzamento Cidade Sol
- (L) ○ EM 510 - Campo do Santo Antoniense
- (L) ○ R. Henrique Andrade Evans - Igreja
- (L) ○ R. Vasco da Gama - St. António (Centro)
- (L) ○ R. Manuel Martins Gomes Jr. - St. Ant. (Centro)

## PERÍODO ESCOLAR






## Horários

// DIAS ÚTEIS - PERÍODO ESCOLAR

04	05	06	07	08	09	10	11	12	13	14	15	16	17	18	19	20	21	22	23	24	01	02
						16 40 <sup>-</sup>	39	15 40	15 <sup>-</sup> 39	15 39 <sup>-</sup>	05	08										

(L) termina em Santo António

## Sempre presentes, a tempo e horas

- Cabeço Verde - Bairro da Liberdade
- R. da Cerâmica
- R. da Fronteira - Fábrica do Tijolo
- R. da Fronteira
- R. da Fronteira - Fonte do Feto (Norte)
- EM 510 - Fonte do Feto (Cruzamento)
- EM 510 - Pinhal do Duque
- EM 510 - Quinta do Amassador
- Quinta do Abrantes
- R. Manuel Martins Gomes Jr. - St. Ant. (Centro)
- R. Henrique Andrade Evans - Igreja
- R. Henr. Andrade Evans - Campo Santo Ant.
- EM 510 - Cruzamento Cidade Sol
- EM 510 - R. Ary dos Santos
- EM 510 - Vila Chã (R. da Extremadura)
- EM510 - Vila Chã (Cemitério)
- R. Capitães de Abril Bairro Novo da Telha
- R. Jornal Heraldo - Centro de Saude
- Av. Parque da Cidade - R. A. Albuquerque
- Av. Parque da Cidade - Casquilhos
- R. Calouste Gulbenkian
- R. Nuno Tristão - Paivense
- R. Almeida Garret - R. Nuno Tristão
- Avenida do Bocage - R. Almeida Garret
- R. Dr. Miguel Bombarda - Misericórdia
- R. Dr. Miguel Bombarda - Av. Santa Maria
- R. Dr. Miguel Bombarda - Mercado
- R. Dr. Miguel Bombarda - Câmara
- Av. Alfredo da Silva
- Esc. Sec. Alfredo da Silva
- (BB)** ○ R. Miguel Pais - Norte
- (BB)** ○ R. Miguel Pais - Sul
- (BB)** ○ Terminal - Descidas   

## PERÍODO ESCOLAR



## Horários

// DIAS ÚTEIS - PERÍODO ESCOLAR




04	05	06	07	08	09	10	11	12	13	14	15	16	17	18	19	20	21	22	23	24	01	02
		36 <sup>BB</sup>	13	33	19	03	31	15	48	27	16	44	23	12	40 <sup>BB</sup>	19 <sup>BB</sup>						
			45			47		59			55			51 <sup>BB</sup>								

// DIAS ÚTEIS - FÉRIAS ESCOLARES E AGOSTO (termina no Terminal Fluvial)

04	05	06	07	08	09	10	11	12	13	14	15	16	17	18	19	20	21	22	23	24	01	02
			13	33		03	31	59		27	55		23	51		19						

**(BB)** termina no Terminal Fluvial

**Sempre presentes, a tempo e horas**

- (DD) Terminal   
- (DD) R. Miguel Pais Sul
- (DD) R. Miguel Pais Norte
- Esc. Sec. Alfredo da Silva
- Av. Alfredo da Silva
- R. Dr. Miguel Bombarda - Câmara
- R. Dr. Miguel Bombarda - Mercado
- R. Dr. Miguel Bombarda - Av. Santa Maria
- R. Dr. Miguel Bombarda - Misericórdia
- Avenida do Bocage - R. Almeida Garret
- R. Nuno Tristão
- R. Nuno Tristão - Paivense
- R. Calouste Gulbenkian
- Av. Parque da Cidade - Casquilhos
- Av. Parque da Cidade - R A Albuquerque
- R. Jornal Heraldo - Centro de Saúde
- R. Capitães de Abril - Bairro Novo da Telha
- EM 510 - Vila Chã (Cemitério)
- EM 510 - Polidesportivo da Vila Chã
- EM 510 - Vila Chã (R. Ary dos Santos)
- EM 510 - Cruzamento Cidade Sol
- EM 510 - Campo do Santo Ant.
- R. Henrique Andrade Evans - Igreja
- R. Vasco da Gama - Santo Ant. (Centro)
- Quinta do Abrantes
- EM 510 - Quinta do Amassador
- EM 510 - Pinhal do Duque
- EM 510 - Fonte do Feto (Cruzamento)
- R. da Fronteira - Fonte do Feto (Norte)
- R. da Fronteira
- R. da Fronteira - Fábrica do Tijolo
- R. da Cerâmica
- Cabeço Verde - Bairro da Liberdade

## PERÍODO ESCOLAR



## Horários

// DIAS ÚTEIS - PERÍODO ESCOLAR

04	05	06	07	08	09	10	11	12	13	14	15	16	17	18	19	20	21	22	23	24	01	02
		35 <sup>00</sup>	11 <sup>00</sup>	35	15	03	31	15	05	32	11	00	28	07	38 <sup>00</sup>	24 <sup>00</sup>						
			51			47			43			39		56								

// DIAS ÚTEIS - FÉRIAS ESCOLARES E AGOSTO (inicia no Terminal Fluvial)

04	05	06	07	08	09	10	11	12	13	14	15	16	17	18	19	20	21	22	23	24	01	02
		35	51		15	47		15	43		11	45		07	38							

(DD) inicia no Terminal Fluvial








**Sempre presentes, a tempo e horas**



149

# Terminal Fluvial (Circulação)

(V)

- Terminal   
- R. Miguel Pais Sul
- R. Miguel Pais Norte
- Av. Alfredo da Silva
- R. Stara Zagora
- R. Dr. Miguel Bombarda - Mercado
- Av. Afonso Henriques
- Av. do Bocage - R. Dr. Miguel Bombarda
- R. Almeida Garret
- R. Nuno Tristão
- R. Nuno Tristão - Paivense
- R. Calouste Gulbenkian
- Esc. Secundária dos Casquilhos
- R. Movimento das Forças Armadas - Hospital
- Av. do Bocage - ESAC
- Av. Mestre Manuel Cabanas - Qt.ª dos Gatos
- Av. Mestre Manuel Cabanas - Politécnico
- R. da Amizade - Centro de 3ª Idade
- R. Ville Plaisir
- R. Damão - Cemitério
- R. de Damão - Alto do Facho
- Av. JJ Fernandes - Igreja
- Av. JJ Fernandes - SFAL
- Av. JJ Fernandes - R. Miguel Bombarda
- R. Resistentes Antifascistas - Ptª dos Lusíada
- R. Resistentes Antifascistas - TCB 
- R. 1º de Maio - EDP
- R. 1º de Maio
- R. 9 de Abril - Ginásio
- R. Industrial Alfredo da Silva
- Av. Bento Gonçalves - Lgº Stª Barbara
- Av. Bento Gonçalves - Polidesportivo
- R. Miguel Pais - Esc. Alfredo da Silva
- R. Miguel Pais - Norte
- R. Miguel Pais - Sul
- Terminal - Descidas   

## PERÍODO ESCOLAR



## Horários

// SÁBADOS

04	05	06	07	08	09	10	11	12	13	14	15	16	17	18	19	20	21	22	23	24	01	02	
			50	25	25	25	25	25	25	25	25	25	25	25	25	20							
				55	55	55	55	55	55	55	55	55	55	55	50								

// DOMINGOS - FERIADOS








04	05	06	07	08	09	10	11	12	13	14	15	16	17	18	19	20	21	22	23	24	01	02	
			14	25	25	25	25	25	25	25	25 <sup>v</sup>	25	25	25	25	20							

(V) termina nos Casquilhos

## Sempre presentes, a tempo e horas

150

# Terminal Fluvial (Circulação)

- Terminal   
- R. Miguel Pais - Sul
- R. Miguel Pais - Norte
- R. Miguel Pais - Esc. Alfredo da Silva
- Av. Bento Gonçalves - Polidesportivo
- Av. Bento Gonçalves - Lrg. Alexandre Herculano
- R. Industrial Alfredo da Silva
- R. 9 de Abril - Ginásio
- R. 31 de Janeiro
- R. Resistentes Antifascistas - TCB 
- R. Movimento Forças Armadas - Pt<sup>9</sup> Lusíadas
- Av. JJ Fernandes - R. Dom Luis De Albuquerque
- Av. JJ Fernandes - SFAL
- R. Adelina Abranches - Igreja
- R. de Damão - Alto do Facho
- R. de Damão - Cemitério
- R. da Amizade
- R. da Amizade Centro de 3<sup>a</sup> idade
- Av. Manuel Mestre Cabanas
- Qt<sup>9</sup> dos Gatos
- Av. do Bocage - ESAC
- R. Movimento das Forças Armadas - Hospital
- Esc. Secundária dos Casquilhos
- R. Caluste Gulbenkian
- R. Nuno Tristão - Paivense
- R. Almeida Garret - R. Nuno Tristão
- Avenida do Bocage - R. Almeida Garret
- R. Dr. Miguel Bombarda - Misericórdia
- R. Dr. Miguel Bombarda - Av. Santa Maria
- R. Dr. Miguel Bombarda - Mercado
- R. Stara Zagora
- Av. Alfredo da Silva
- R. Miguel Pais - Norte
- R. Miguel Pais - Sul
- Terminal - Descidas   

## PERÍODO ESCOLAR



## Horários

// SÁBADOS

04	05	06	07	08	09	10	11	12	13	14	15	16	17	18	19	20	21	22	23	24	01	02	
			55	25	25	25	25	25	25	25	25	25	25	25	25	20							
			55	55	55	55	55	55	55	55	55	55	55	55	50								









// DOMINGOS - FERIADOS

04	05	06	07	08	09	10	11	12	13	14	15	16	17	18	19	20	21	22	23	24	01	02	
			25	25	25	25	25	25	25	25	55	55	55	50									
											55												

**Sempre presentes, a tempo e horas**

701

# Terminal Fluvial (Circulação)

- Terminal   
- R. Miguel Pais Sul
- R. Miguel Pais Norte
- Av. Alfredo da Silva
- R. Miguel Bombarda Câmara
- R. Dr. Miguel Bombarda - Mercado
- R. Dr. Manuel Pacheco Nobre 31 Janeiro
- R. Dr Manuel Pacheco Nobre Leças
- R. Dr Manuel Pacheco Nobre
- R. Dr Manuel Pacheco Nobre Bairro da Câmara
- R. Capitães de Abril
- R. Ary dos Santos
- Av. JJ Fernandes - R. D. Luis De Albuquerque
- Av. JJ Fernandes - SFAL
- R. Adelina Abranches - Igreja
- R. de Damão - Alto do Facho
- R. de Damão - Cemitério
- R. da Amizade
- R. da Amizade Centro de 3ª idade
- R. da Amizade Politécnico
- (E) ○ R. da Amizade Baixa da Serra
- Vale da Amoreira - Esc.
- Vale da Amoreira Centro
- Vinha da Pedra
- Alhos Vedros - Estação 
- Alhos Vedros - R. Cândido dos Reis
- EN11-1 Zona Comercial
- EN11-1 Estação 
- EN11-1 Centro
- R. Damão - Cemitério
- R. de Damão - Alto do Facho
- Av. JJ Fernandes - Igreja
- Av. JJ Fernandes - SFAL
- Av. JJ Fernandes - R. Miguel Bombarda
- Alameda Ary dos Santos - Esc. Álvaro Velho
- R. Capitães de Abril - Bairro Novo da CUF
- Largo 3 de Maio
- R. Dr. Manuel Pacheco Nobre - R. Pedro Nunes
- R. Dr. Manuel Pacheco Nobre - Leças
- R. Dr. Manuel Pacheco Nobre - 31 Janeiro
- R. Dr. Miguel Bombarda - Mercado
- R. Dr. Miguel Bombarda - Câmara
- Av. Alfredo da Silva
- R. Miguel Pais - Norte
- R. Miguel Pais - Sul
- Terminal - Descidas   

## PERÍODO ESCOLAR

## Horários

// DOMINGOS - FERIADOS









04	05	06	07	08	09	10	11	12	13	14	15	16	17	18	19	20	21	22	23	24	01	02	
	45 <sup>E</sup>	15 <sup>E</sup> 20	25	25	25	25	25	25	25	25	25	25	25	25	25	20							

(E) inicia nas Fontainhas

# Sempre presentes, a tempo e horas

702

# Terminal Fluvial (Circulação)

- Terminal   
- R. Miguel Pais Sul
- R. Miguel Pais Norte
- Av. Alfredo da Silva
- R. Miguel Bombarda Câmara
- R. Dr. Miguel Bombarda - Mercado
- R. Dr. Manuel Pacheco Nobre 31 Janeiro
- R. Dr Manuel Pacheco Nobre Leças
- R. Dr Manuel Pacheco Nobre
- R. Dr Manuel Pacheco Nobre Bairro da Câmara
- R. Capitães de Abril
- R. Ary dos Santos
- Av. JJ Fernandes - R. D. Luis De Albuquerque
- Av. JJ Fernandes - SFAL
- R. Adelina Abranches - Igreja
- R. de Damão - Alto do Facho
- R. de Damão - Cemitério
- EN 11-1
- EN 11-1 Estação 
- EN 11-1 Centro de Saude
- EN 11-1 Alhos Vedros (Zona Comercial)
- Alhos-Vedros Centro
- Alhos-Vedros Estação 
- Vinha das Pedras
- Vale da Amoreira - Centro
- Vale da Amoreira - Esc. Mouzinho da Silveira
- R. da Amizade - Alto da Serra
- R. da Amizade - Politécnico
- R. da Amizade - Centro de 3ª Idade
- R. Ville Plaisir
- R. Damão - Cemitério
- R. de Damão - Alto do Facho
- Av. JJ Fernandes - Igreja
- Av. JJ Fernandes - SFAL
- Av. JJ Fernandes - R. Miguel Bombarda
- Alameda Ary dos Santos - Esc. Álvaro Velho
- R. Capitães de Abril - Bairro Novo da CUF
- Largo 3 de Maio
- R. Dr Manuel Pacheco Nobre - R. Pedro Nunes
- R. Dr Manuel Pacheco Nobre - Leças
- R. Dr Manuel Pacheco Nobre - 31 Janeiro
- R. Dr Miguel Bombarda - Mercado
- R. Dr Miguel Bombarda - Câmara
- Av. Alfredo da Silva
- R. Miguel Pais - Norte
- R. Miguel Pais - Sul
- Terminal - Descidas   

## PERÍODO ESCOLAR



## Horários




// DOMINGOS - FERIADOS

04	05	06	07	08	09	10	11	12	13	14	15	16	17	18	19	20	21	22	23	24	01	02	
		55	55	55	55	55	55	55	55	55	55	55	55	55	50								

**Sempre presentes, a tempo e horas**

318

# Cabeço Verde Terminal Fluvial

- Cabeço Verde - Bairro da Liberdade
- R. da Cerâmica
- R. da Fronteira - Fábrica do Tijolo
- R. da Fronteira
- R. da Fronteira - Fonte do Feto (Norte)
- EM 510 - Fonte do Feto (Cruzamento)
- EM 510 - Pinhal do Duque
- EM 510 - Quinta do Amassador
- Quinta do Abrantes
- R Manuel Martins Gomes Jr. - St. Ant. (Centro)
- R. Henrique Andrade Evans - Igreja
- R Henr. Andrade Evans - Campo Santo Antonicense
- EM 510 - Cruzamento Cidade Sol
- EM 510 - R. Ary dos Santos
- EM 510 - Vila Chã (R. da Extremadura)
- EM510 - Vila Chã (Cemitério)
- R. Capitães de Abril Bairro Novo da Telha
- R. Jornal Heraldo - Centro de Saude
- R. Dom Afonso de Albuquerque - Esc.s
- R D Afonso Albuquerque - Pç S Francisco Xavier
- Av. Esc. dos Fuzileiros Navais ESSA
- Av. Esc.dos Fuzileiros Navais Parque da Cidade
- R. Miguel Bombarda Verderena
- R. Dr Miguel Bombarda - Misericórdia
- R. Dr Miguel Bombarda - Av. de Santa Maria
- R. Dr. Miguel Bombarda - Mercado
- R. Dr Miguel Bombarda - Câmara
- Av. Alfredo da Silva
- R. Miguel Pais - Norte
- R. Miguel Pais - Sul
- Terminal - Descidas   

## PERÍODO ESCOLAR



## Horários

// SÁBADOS

04	05	06	07	08	09	10	11	12	13	14	15	16	17	18	19	20	21	22	23	24	01	02	
			15	16	10	10	10	10	10	10	10	10	10	10	10								




// DOMINGOS - FERIADOS

04	05	06	07	08	09	10	11	12	13	14	15	16	17	18	19	20	21	22	23	24	01	02	
			15	16	10	10	10	10	10	10	10	10	10	10	10								

**Sempre presentes, a tempo e horas**

318

# Terminal Fluvial Cabeço Verde

- Terminal   
- R. Miguel Pais Sul
- R. Miguel Pais Norte
- Av. Alfredo da Silva
- R. Dr Miguel Bombarda - Câmara
- R. Dr. Miguel Bombarda - Mercado
- R. Dr Miguel Bombarda - Av. de Santa Maria
- R. Dr Miguel Bombarda - Misericórdia
- Av. Esc. dos Fuzileiros Navais - Verderena
- Av. Esc. dos Fuzileiros Navais - Parque Cidade
- Av. Esc. dos Fuzileiros Navais - ESSA
- R. D. Afonso Albuquerque - Pç. S. Francisco Xavier
- R. Dom Afonso de Albuquerque - Esc.s
- R. Jornal Heraldo - Centro de Saúde
- R. Capitães de Abril - Bairro Novo da Telha
- EM 510 - Vila Chã (Cemitério)
- EM 510 - Polidesportivo da Vila Chã
- EM 510 - Vila Chã (R. Ary dos Santos)
- EM 510 - Cruzamento Cidade Sol
- EM 510 - Campo do SantoAntoniense
- R. Henrique Andrade Evans - Igreja
- R. Vasco da Gama - Santo António (Centro)
- Quinta do Abrantes
- EM 510 - Quinta do Amassador
- EM 510 - Pinhal do Duque
- EM 510 - Fonte do Feto (Cruzamento)
- R. da Fronteira - Fonte do Feto (Norte)
- R. da Fronteira
- R. da Fronteira - Fábrica do Tijolo
- R. da Cerâmica
- Cabeço Verde - Bairro da Liberdade

## PERÍODO ESCOLAR



## Horários









// SÁBADOS

04	05	06	07	08	09	10	11	12	13	14	15	16	17	18	19	20	21	22	23	24	01	02	
		42	37	25	25	25	25	25	25	25	25	25	25	25	25								

// DOMINGOS - FERIADOS

04	05	06	07	08	09	10	11	12	13	14	15	16	17	18	19	20	21	22	23	24	01	02	
		42	37	25	25	25	25	25	25	25	25	25	25	25	25								

**Sempre presentes, a tempo e horas**

- Terminal   
- R. Miguel Pais Sul
- R. Miguel Pais Norte
- Av. Alfredo da Silva
- R. Miguel Bombarda Câmara
- R. Dr. Miguel Bombarda - Mercado
- R. Dr. Manuel Pacheco Nobre 31 Janeiro
- R. Dr. Manuel Pacheco Nobre Leças
- R. Dr. Manuel Pacheco Nobre
- R. Dr. Manuel Pacheco Nobre Bairro da Câmara
- R. Capitães de Abril
- R. Resistentes Antifascistas - TCB 
- R. Mov. das Forças Armadas - Ptª. dos Lusíadas
- Av. JJ Fernandes - R. D. Luis De Albuquerque
- Av. JJ Fernandes - SFAL
- R. Adelina Abranches - Igreja
- R. de Damão - Alto do Facho
- R. de Damão - Cemitério
- R. da Amizade
- R. da Amizade Centro de 3ª idade
- R. da Amizade Politécnico
- (B) ○ R. da Amizade Baixa da Serra
- R. da Amizade - Alto da Serra
- R. da Amizade - Politécnico
- R. da Amizade - Centro de 3ª Idade
- R. Ville Plaisir
- R. Damão - Cemitério
- R. de Damão - Alto do Facho
- Av. JJ Fernandes - Igreja
- Av. JJ Fernandes - SFAL
- Av. JJ Fernandes - R. Miguel Bombarda
- R. Resistentes Antifascistas - TCB 
- R. Capitães de Abril - Bairro Novo da CUF
- Largo 3 de Maio
- R. Dr. Manuel Pacheco Nobre - R. Pedro Nunes
- R. Dr. Manuel Pacheco Nobre - Leças
- R. Dr. Manuel Pacheco Nobre - 31 Janeiro
- R. Dr. Miguel Bombarda - Mercado
- R. Dr. Miguel Bombarda - Câmara
- Av. Alfredo da Silva
- R. Miguel Pais - Norte
- R. Miguel Pais - Sul
- Terminal - Descidas   

## PERÍODO ESCOLAR



## Horários

// DIAS ÚTEIS - PERÍODO ESCOLAR/FÉRIAS ESCOLARES

04	05	06	07	08	09	10	11	12	13	14	15	16	17	18	19	20	21	22	23	24	01	02
																	50	25	25	30	30 <sup>º</sup>	
																		55	55	55 <sup>º</sup>		

// SÁBADOS

04	05	06	07	08	09	10	11	12	13	14	15	16	17	18	19	20	21	22	23	24	01	02
																	55	25	25	30	30 <sup>º</sup>	
																		55	55	55 <sup>º</sup>		

// DOMINGOS - FERIADOS

04	05	06	07	08	09	10	11	12	13	14	15	16	17	18	19	20	21	22	23	24	01	02
																	25	25	25	30	30 <sup>º</sup>	
																	55	55	55	55 <sup>º</sup>		

(B) termina nas Fontainhas

Sempre presentes, a tempo e horas

Terminal   

R. Miguel Pais Sul

R. Miguel Pais Norte

Av. Alfredo da Silva

R. Miguel Bombarda Câmara

R. Dr. Miguel Bombarda - Mercado

R. Dr. Manuel Pacheco Nobre 31 Janeiro

R. Dr. Manuel Pacheco Nobre Leças

R. Dr. Manuel Pacheco Nobre

R. Dr. Manuel Pacheco Nobre Bairro da Câmara

R. Capitães de Abril

R. Resistentes Antifascistas - TCB 

R. Resistentes Antifascistas - Ptª Lusiadas

Av. JJ Fernandes - R. D. Luis De Albuquerque

Av. JJ Fernandes - SFAL

R. Adelina Abranches - Igreja

R. de Damão - Alto do Facho

R. de Damão - Cemitério

R. da Amizade

R. da Amizade Centro de 3ª idade

Av. Manuel Mestre Cabanas

Qt.ª dos Gatos

Av. do Bocage - Hospital

Av. do Bocage - R. Almeida Garret

Av. Esc. dos Fuzileiros Navais - Verderena

Av. Esc. dos Fuzileiros Navais - Parque Cidade

Av. Esc. dos Fuzileiros Navais - ESSA

R. D. Afonso Albuquerque - Pç. S. Francisco Xavier

R. Dom Afonso de Albuquerque - Esc. S

R. Jornal Heraldo - Centro de Saúde

R. Capitães de Abril - Bairro Novo da Telha

EM 510 - Vila Chã (Cemitério)

EM 510 - Polidesportivo da Vila Chã

EM 510 - Vila Chã (R. Ary dos Santos)

EM 510 - Cruzamento Cidade Sol

## PERÍODO ESCOLAR



## Horários

// DIAS ÚTEIS // SÁBADOS // DOMINGOS - FERIADOS

04	05	06	07	08	09	10	11	12	13	14	15	16	17	18	19	20	21	22	23	24	01	02	
																							30