


- Terminal   
- R. Miguel Pais - Sul
- R. Miguel Pais - Norte
- Av.. Alfredo da Silva
- R. Miguel Bombarda Câmara
- R. Dr. Miguel Bombarda - Mercado
- R. Dr. Manuel Pacheco Nobre - 31 Janeiro
- R. Dr Manuel Pacheco Nobre - Leças
- R. Dr Manuel Pacheco Nobre
- R. Dr Manuel Pacheco Nobre - Bairro da Câmara
- R. Capitães de Abril
- R. Ary dos Santos
- (A) ○ EN 11-1 - Baixa da Banheira
- (C) ○ R. da Amizade
- (C) ○ R. da Amizade Centro de 3ª idade
- (C) ○ R. da Amizade Politécnico
- (BC) ○ R. da Amizade Baixa da Serra
- EN 11-1
- EN 11-1 - Estação 
- EN 11-1 - Centro de Saúde
- EN 11-1 - Alhos Vedros (Zona Comercial)
- Alhos - Vedros Centro
- Alhos - Vedros Estação 
- Vinha das Pedras
- Vale da Amoreira - Centro
- Vale da Amoreira - Esc. Mouzinho da Silveira
- R. da Amizade Fontainhas
- R. Capitães de Abril Bairro Novo da Telha
- R. Capitães de Abril
- Av. Esc. dos Fuzileiros Navais Ferro Velho
- Av. Esc. dos Fuzileiros Navais ESSA
- Av. Esc. dos Fuzileiros Navais Parque da Cidade
- Av. da Liberdade - Zona Comercial
- Av. da Liberdade
- Terminal - Descidas   

PERÍODO ESCOLAR

  **Horários**

// DIAS ÚTEIS - PERÍODO ESCOLAR

	04	05	06	07	08	09	10	11	12	13	14	15	16	17	18	19	20	21	22	23	24	01	02	
52 ^{AC}	27 ^A	02 ^A	05 ^A	07 ^A	00 ^A	08	00	13 ^C	09	00	20	14	08	00	00 ^C	03	00							
	47 ^A	13 ^A	12 ^A	15 ^A	10	25	23	30	25	23	44 ^C	30	28	23	15	23	25 ^B							
	55 ^A	22 ^A	19 ^A	19	20	42 ^C	39 ^C	53	42	39 ^C	59	50	43	43	38	40								
		30 ^A	27 ^A	23 ^A	30		55				55													
		37 ^A	34 ^{AC}	40 ^A	45																			
		44 ^A	41 ^A	50 ^A																				
		50 ^A	49 ^A	55 ^C																				
		58 ^A	57 ^A																					

// DIAS ÚTEIS - FÉRIAS ESCOLARES E AGOSTO

	04	05	06	07	08	09	10	11	12	13	14	15	16	17	18	19	20	21	22	23	24	01	02	
55 ^{AC}	30 ^A	05 ^A	05 ^A	07 ^A	09	25	25	25	25	25	20	00	10	00	15	15	05 ^B							
	47 ^A	13 ^A	15 ^A	15 ^A	32	55	55	55	55	55		25	33	25	40	30	23							
	57 ^A	20 ^A	22 ^A	22	58							50	50											
		30 ^A	30 ^A	28 ^A																				
		40 ^A	40 ^A	40																				
		47 ^A	50 ^A																					
		55 ^A	58 ^A																					

// SÁBADOS

	04	05	06	07	08	09	10	11	12	13	14	15	16	17	18	19	20	21	22	23	24	01	02	
	20 ^{AC}	23 ^A	25	25	25	25	25	25	25	25	25	25	25	25	25	25	20	25 ^B						
	52 ^A	59 ^A																						

(A) inicia na Baixa da Banheira

(B) termina nas Fontainhas

(C) via Estr. da Amizade

Sempre presentes, a tempo e horas

Terminal   

Av. da Liberdade

- Av. Esc. dos Fuzileiros Navais - Verderena
- Av. Esc. dos Fuzileiros Navais - Parque Cidade
- Av. Esc. dos Fuzileiros Navais - ESSA
- Av. Esc. dos Fuzileiros Navais - Ferro Velho
- R. Capitães de Abril
- R. Capitães de Abril - Bairro Novo da Telha

(BE) ○ R. da Amizade - Fontainhas**(C)** ○ Rua da Amizade - Alto da Serra**(C)** ○ Rua da Amizade - Politécnico**(C)** ○ Rua da Amizade - Centro 3º Idade**(C)** ○ Rua Ville Plaisir

○ Vale da Amoreira - Esc.


○ Vale da Amoreira - Centro

○ Vinha da Pedra

○ Alhos Vedros - Estação 

○ Alhos Vedros - R. Cândido dos Reis

○ EN11-1 - Zona Comercial

○ EN11-1 - Estação 

○ EN11-1 - Centro

○ Qt.ª da Várzea - Cemitério

○ Alameda Ary dos Santos - Esc. Álvaro Velho

(F) ○ R. Capitães de Abril - Bairro Novo da CUF

○ Largo 3 de Maio

○ R. Dr. Manuel Pacheco Nobre - R. Pedro Nunes

○ R. Dr. Manuel Pacheco Nobre - Leças

○ R. Dr. Manuel Pacheco Nobre - 31 Janeiro



○ R. Dr. Miguel Bombarda - Mercado

○ R. Dr. Miguel Bombarda - Câmara

○ Av. Alfredo da Silva

○ R. Miguel Pais - Norte

R. Miguel Pais - Sul

Terminal - Descidas   

PERÍODO ESCOLAR

  **Horários**

// DIAS ÚTEIS - PERÍODO ESCOLAR

04	05	06	07	08	09	10	11	12	13	14	15	16	17	18	19	20	21	22	23	24	01	02
	55 ^F	30 ^E	03	17 ^C	15	10	09 ^C	08 ^C	00	13	10 ^C	05	05	10	00	03	00 ^F					
		47 ^E	07 ^E	38	38	30	30	25	23 ^C	35	30	25	20	23 ^F	13 ^F	15 ^F	25 ^F					
			18	55	54	53	53	43	39	53	48	48 ^C	30	35 ^C	25	25	50 ^F					
			35 ^C						55				45 ^C	43	33 ^C	40 ^F						
			58										55	50	40	50						

// DIAS ÚTEIS - FÉRIAS ESCOLARES E AGOSTO

04	05	06	07	08	09	10	11	12	13	14	15	16	17	18	19	20	21	22	23	24	01	02
	55 ^F	30 ^E	03	25	25	25	25	25	25	25	20	00	05	10	00	03 ^F	00					
		50 ^E	25	55	55	55	55	55	55	55		25	20	23	13	15 ^F	28 ^F					
			57									50	30 ^F	35	25	25	50 ^F					
													45	48	38 ^F	48 ^F						
													55	50 ^F								

// SÁBADOS

04	05	06	07	08	09	10	11	12	13	14	15	16	17	18	19	20	21	22	23	24	01	02
			25 ^E	55	55	55	55	55	55	55	55	55	55	55	50							
			55																			

(B) termina nas Fontainhas**(C)** via Estrada da Amizade**(E)** inicia nas Fontainhas**(F)** termina na Qtª da Várzea

Sempre presentes, a tempo e horas

- (GG) ○ Rua da Serração - Vilas da Serra
- (GG) ○ Rua da Serração
- (GG) ○ Penalva - Esc. Primária
- (GG) ○ Penalva - Cruzamento
- (GG) ○ Estr. de Santo António
- (GG) ○ Estr. de Santo António
- (GG) ○ EM 510 - Fonte do Feto (Sul)
- (GG) ○ EM 510 - Fonte do Feto (Cruzamento)
- (GG) ○ EM 510 - Pinhal do Duque
- (GG) ○ EM 510 - Qt.ª do Amassador
- (GG) ○ Qt.ª do Abrantes
- (I) ○ EN 103 - Palhais (Primo da Prima)
- (I) ○ Palhais (cruzamento)
- (I) ○ Quinta do Outeiro (cemitério)
- (I) ○ Santo António - Largo 25 de abril
- (G) ○ R. Manuel Martins Gomes Jr. - St. Ant. (Centro)
- (G) ○ R. Henr. Andrade Evans - Igreja
- (G) ○ R. Henr. Andrade Evans - Campo Santo Ant.
- (G) ○ EM 510 - Cruzamento Cidade Sol
- R. 9 - Pavilhão Municipal Luis de Carvalho
- R. 9 - Esc. Primária da Cidade Sol
- R. 6 - Esc. Secundária de Santo António
- EM 510 - R. Ary dos Santos (Pilicas)
- EM 510 - Vila Chã (R. da Extremadura)
- EM510 - Vila Chã (Cemitério)
- R. Capitães de Abril Bairro Novo da Telha
- R. Jornal Heraldo - Centro de Saúde
- R. D. Afonso de Albuquerque - Esc.s
- R. D. Afonso Albuquerque - Pç. S. Fran. Xavier
- Av. Esc. dos Fuzileiros Navais ESSA
- Av. Esc. dos Fuzileiros Navais Parque da Cidade
- R. Miguel Bombarda Verderena
- R. Dr. Miguel Bombarda - Misericórdia
- R. Dr. Miguel Bombarda - Av. de Santa Maria
- R. Dr. Miguel Bombarda - Mercado
- R. Dr. Miguel Bombarda - Câmara
- Av. Alfredo da Silva
- R. Miguel Pais - Norte
- R. Miguel Pais - Sul
- Terminal - Descidas   

PERÍODO ESCOLAR

  Horários

// DIAS ÚTEIS - PERÍODO ESCOLAR

	04	05	06	07	08	09	10	11	12	13	14	15	16	17	18	19	20	21	22	23	24	01	02	
40	24 43 ⁶	02 15 ⁶	05 15	03 ⁶ 13	08 18 ⁶	18 30 ⁶	15 ⁶ 28	15 ⁶ 27 ⁶	15 27	15 40 ⁶	04 16 ⁶	04 17	08 20	00 ⁶ 13	08 17 ⁶	08 17 ^{6G}	04 ⁶ 57 ⁶	26 57	27 ^{6J} 57	27 ^{6J}	02 ^{6J} 27 ^{6J}	02 ^{6J}		
		25 36 ⁶	26 ⁶ 37	24 ⁶ 35	30 51	42 51	52 50	50 ⁶	52	50 ⁶	52	40 53 ⁶	33 ⁶ 43	31 ⁶ 48	25 ⁶ 38	28 50	50							
		46 55 ⁶	55 57 ⁶	45																				

// DIAS ÚTEIS - FÉRIAS ESCOLARES

	04	05	06	07	08	09	10	11	12	13	14	15	16	17	18	19	20	21	22	23	24	01	02	
40	24 47 ⁶	02 16 ⁶	06 15	03 ⁶ 12	06 ⁶ 19	01 ⁶ 16	12 ⁶ 27	13 28 ⁶	13 28	13 28	13 ⁶ 28	10 28 ⁶	10 23	11 25 ⁶	23 ⁶ 40	05 20 ^{6G}	22 ⁶ 57	27 ^{6J} 57	27 ^{6J}	02 ^{6J} 27 ^{6J}	02 ^{6J}			
		25 40 ⁶	27 ⁶ 39	24 ⁶ 36 ⁶	32 ⁶ 46	29 ⁶ 43	43 ⁶ 58	43 58 ⁶	43 58	43 ⁶ 58	40 53 ⁶	43 58	43 57 ⁶	38 50 ⁶	50	50								
		46 55 ⁶	52 52	52																				

// DIAS ÚTEIS - AGOSTO

	04	05	06	07	08	09	10	11	12	13	14	15	16	17	18	19	20	21	22	23	24	01	02	
40	24 47 ⁶	02 16 ⁶	06 15	03 ⁶ 14	06 ⁶ 20	16 ⁶ 34	09 ⁶ 28	03 20	15 32 ⁶	08 ⁶ 27	00 18 ⁶	14 ⁶ 33	16 ⁶ 24	07 ⁶ 25 ⁶	11 37	23 ⁶ 20 ^{6G}	05 57	22 ⁶ 55	25 ^{6J} 55	27 ^{6J}	00 ^{6J} 25 ^{6J}	00 ^{6J}		
		25 39 ⁶	27 ⁶ 38	24 ⁶ 38 ⁶	39 ⁶ 58	51	46 ⁶ 58	39 ⁶ 58	49	43 ⁶	37 55	51	43 57 ⁶	39 53 ⁶	50 ⁶	50								
		46 55 ⁶	52 52	52																				




// SÁBADOS

	04	05	06	07	08	09	10	11	12	13	14	15	16	17	18	19	20	21	22	23	24	01	02
48	24 48	16 41 ^{6J}	01 46 ^{6K}	43 ^{6K}	40 ^{6K}	40 ^{6K}	40 ^{6K}	40 ^{6K}	40 ^{6K}	40 ^{6K}	40 ^{6K}	40 ^{6K}	40 ^{6K}	40 ^{6K}	40 ^{6K}	40 ^{6K}	25 55 ^{6J}	25 55 ^{6J}	25 55 ^{6J}	27	00 ^{6J} 25	00 ^{6J}	

// DOMINGOS - FERIADOS

	04	05	06	07	08	09	10	11	12	13	14	15	16	17	18	19	20	21	22	23	24	01	02
	48	16 41 ^{6J}	01 46 ^{6K}	43 ^{6K}	40 ^{6K}	40 ^{6K}	40 ^{6K}	40 ^{6K}	40 ^{6K}	40 ^{6K}	40 ^{6K}	40 ^{6K}	40 ^{6K}	40 ^{6K}	40 ^{6K}	40 ^{6K}	25 55 ^{6J}	25 55 ^{6J}	25 55 ^{6J}	27	00 ^{6J} 25	00 ^{6J}	

- (G) inicia em Santo António
- (I) inicia em Palhais
- (J) circulação à Rua 2 à Cidade Sol
- (K) circulação Pav. Luis de Carvalho
- (GG) Inicia em Vilas da Serra

- Terminal   
- R. Miguel Pais - Sul
- R. Miguel Pais - Norte
- Av. Alfredo da Silva
- R. Dr. Miguel Bombarda - Câmara
- R. Dr. Miguel Bombarda - Mercado
- R. Dr. Miguel Bombarda - Av. de Santa Maria
- R. Dr. Miguel Bombarda - Misericórdia
- () ○ Rua Almeida Garret
- () ○ Rua Nuno Tristão
- () ○ Rua Nuno Tristão - Paivense
- () ○ Rua Calouste Gulbenkian
- () ○ Esc. Sec. Casquilhos
- Av. Esc. dos Fuzileiros Navais - Verderena
- Av. Esc. dos Fuzileiros Navais - Parque Cidade
- Av. Esc. dos Fuzileiros Navais - ESSA
- R. D. Afonso Albuquerque - Pç. S. Franc. Xavier
- R. Dom Afonso de Albuquerque - Esc.s
- R. Jornal Heraldo - Centro de Saúde
- R. Capitães de Abril - Bairro Novo da Telha
- EM 510 - Vila Chã (Cemitério)
- EM 510 - Polidesportivo da Vila Chã
- EM 510 - Vila Chã (R. Ary dos Santos)
- R. 6 - Esc. Secundária de Santo António
- R. 6 - Esc. Primária da Cidade Sol
- R. 9 - Pavilhão Municipal Luis de Carvalho
- (L) ○ EM 510 - Cruzamento Cidade Sol
- (L) ○ EM 510 - Campo do Santo Antonieense
- (L) ○ R. Henrique Andrade Evans - Igreja
- (N) ○ Santo António - Largo 25 de abril
- (N) ○ Quinta do Outeiro (cemitério)
- (N) ○ Palhais (cruzamento)
- (N) ○ EN 103 - Palhais (Primo da Prima)
- (L) ○ R. Vasco da Gama - St. António (Centro)
- (L) ○ R. Manuel Martins Gomes Jr. - St. Ant. (Centro)
- (FF) ○ Quinta do Abrantes
- (FF) ○ EM 510 - Qt.ª do Amassador
- (FF) ○ EM 510 - Pinhal do Duque
- (FF) ○ EM 510 - Fonte do Feto (Cruzamento)
- (FF) ○ EM 510 - Fonte do Feto (Sul)
- (FF) ○ Estr. de Santo António
- (FF) ○ Estr. de Santo António
- (FF) ○ Penalva - Cruz.
- (FF) ○ Penalva - Escola Primária
- (FF) ○ Rua da Serração
- (FF) ○ Rua da Serração - Vila da Serra

PERÍODO ESCOLAR

  **Horários**

// DIAS ÚTEIS - PERÍODO ESCOLAR

04	05	06	07	08	09	10	11	12	13	14	15	16	17	18	19	20	21	22	23	24	01	02
		12 ^L	02	04	08 ^L	08	05 ^M	04	04	04 ^L	18 ^L	17 ^L	08	10 ^L	00 ^L	03 ^L	25 ^L	25	25 ^L	30 ^L	30 ^L	
		43	23	23 ^L	18	26	17	27 ^L	25	25	29	28	18 ^L	23	13	15	53 ^L	55 ^L	55 ^L	55 ^L		
			33 ^L	34	32 ^L	53	26	53	53	53	44	39	30	35 ^L	25 ^L	25						
			42	44 ^L	43		53 ^L				59 ^L	52 ^L	44 ^L	48	38 ^{FF}	40 ^L						
			54 ^L	57	55 ^L								58	50	58							

// DIAS ÚTEIS - FÉRIAS ESCOLARES

04	05	06	07	08	09	10	11	12	13	14	15	16	17	18	19	20	21	22	23	24	01	02
		13 ^L	07	06 ^L	12	08	08 ^M	08	08 ^L	08 ^L	05	03	08	18 ^L	00	15	00	25	25 ^L	30 ^L	30 ^L	
		43	23	21	27 ^L	23	23	23 ^L	23	18 ^L	15	20 ^M	35	13 ^L	25	24	55 ^L	55 ^L	55 ^L			
			33 ^L	33 ^L	42	36 ^L	38	38	38	38 ^L	33	28	33	48 ^L	25	40 ^L	50 ^L					
			42	42	54 ^L	53	53 ^L	53	53	53	48 ^L	48	45 ^L		38 ^{FF}							
			54 ^L	57 ^L									58	58								

// DIAS ÚTEIS - AGOSTO

04	05	06	07	08	09	10	11	12	13	14	15	16	17	18	19	20	21	22	23	24	01	02
		13 ^L	06	05 ^L	07	15	09 ^L	03 ^L	14	07 ^L	02	14	08	18 ^L	00	14	00	25	25 ^L	30 ^L	30 ^L	
		43	23	19	23	33 ^L	28	23	33 ^L	24	19	30 ^L	19 ^L	33	14 ^L	25	24	55 ^L	55 ^L	55 ^L		
			33 ^L	33 ^L	38 ^L	53	45	39	53	43 ^L	37 ^L	49	30	48 ^L	28	40 ^L	50 ^L					
			42	43	55			55 ^L			58		44 ^L		38 ^{FF}							
			54 ^L	55 ^L									59	58								

// SÁBADOS




04	05	06	07	08	09	10	11	12	13	14	15	16	17	18	19	20	21	22	23	24	01	02
	47	14 ^L	10 ^L	00 ^L	55 ^L	55 ^L	55 ^L	55 ^L	55 ^L	55 ^L	55 ^L	55 ^L	55 ^L	55 ^L	50	20 ^L	25 ^L	25 ^L	25 ^L	30 ^L	30 ^L	
				55 ^L											55	55	55	55	55	55		

// DOMINGOS - FERIADOS

04	05	06	07	08	09	10	11	12	13	14	15	16	17	18	19	20	21	22	23	24	01	02
		14 ^L	10 ^L	00 ^L	55 ^L	55 ^L	55 ^L	55 ^L	55 ^L	55 ^L	55 ^L	55 ^L	55 ^L	55 ^L	50	20 ^L	25 ^L	25 ^L	25 ^L	30 ^L	30 ^L	
				55 ^L											55	55	55	55	55	55		

- (J) circulação à Rua 2 à Cidade Sol
- (K) circulação Pav. Luis de Carvalho
- (L) termina em Santo António
- (N) termina em Palhais
- (FF) termina em Vilas da Serra
- () circulação aos Casquilhos

Sempre presentes, a tempo e horas




- R. 9 - Pavilhão Municipal Luis de Carvalho
- R. 9 - Esc. Primária da Cidade Sol
- EM 510 - Vila Chã (R. da Extremadura)
- EM510 - Vila Chã (Cemitério)
- R. Capitães de Abril
- Av. Esc. dos Fuzileiros Navais Ferro Velho
- Av. Esc. dos Fuzileiros Navais ESSA
- Av. Esc. dos Fuzileiros Navais Parque da Cidade
- Av. da Liberdade - Zona Comercial
- Terminal - Descidas   

PERÍODO ESCOLAR

  **Horários**

// DIAS ÚTEIS - PERÍODO ESCOLAR/FÉRIAS ESCOLARES

04	05	06	07	08	09	10	11	12	13	14	15	16	17	18	19	20	21	22	23	24	01	02	
	28	08	08	01																			
	53	20	20	14																			
		31	32	28																			
		43	48	41																			
		55		54																			

- Terminal   
- Av. Esc. dos Fuzileiros Navais - Verderena
- Av. Esc. dos Fuzileiros Navais Parque da Cidade
- Av. Esc. dos Fuzileiros Navais ESSA
- Av. Esc. dos Fuzileiros Navais Ferro Velho
- R. Capitães de Abril
- EM510 - Vila Chã (Cemitério)
- EM 510 - Polidesportivo da Vila Chã
- R. 6 - Esc. Primária da Cidade Sol
- R. 9 - Pavilhão Municipal Luis de Carvalho

PERÍODO ESCOLAR



  **Horários**

// DIAS ÚTEIS - PERÍODO ESCOLAR/FÉRIAS ESCOLARES E AGOSTO

04	05	06	07	08	09	10	11	12	13	14	15	16	17	18	19	20	21	22	23	24	01	02	
												50	08	00	13	05							
													20	10	25	25							
													30	25	40	50							
													45	43	50								
														58									



Lavradio Av. J.J. Fernandes Est. Coina (via Palhais)

- R. Adelina Abranches - Igreja
- R. Alves da Cunha - Centro de Saude
- R. da Industria
- (O) ○ R. Resistentes Antifascistas - Ptª dos Lusíada
- (O) ○ R. Resistentes Antifascistas - TCB 
- (O) ○ R. 1º de Maio - EDP
- (O) ○ R. 1º de Maio
- (O) ○ R. 9 de Abril - Ginásio
- Rua Indústria Alfredo da Silva - Portaria
- Rua Indústria Alfredo da Silva - Rotunda
- Rua Indústria Alfredo da Silva
- Rua de Ligação à Praça da Amizade
- R. Dr. Miguel Bombarda - Câmara
- R. Dr. Miguel Bombarda - Mercado
- R. Dr. Miguel Bombarda - Av. de Santa Maria
- R. Dr. Miguel Bombarda - Misericórdia
- Av. Esc. dos Fuzileiros Navais - Verderena
- Av. Esc. dos Fuzileiros Navais - Parque Cidade
- Av. Esc. dos Fuzileiros Navais - ESSA
- Av. Esc. dos Fuzileiros Navais - Ferro Velho
- Av. Esc. dos Fuzileiros Navais - Alto da Telha
- EN 10-3 - Qt.ª das Rebelas
- EN 10-3 - Qt.ª do Torrão
- EN 10 3 - Palhais (Centro)
- EN 10 3 - Palhais (Primo da Prima)
- EN 10 3 - Esc. de Fuzileiros
- EN 10 3 - Metalomecânica
- EN 10 3 - Forno da Cal
- R. Dom Manuel Primeiro - Coina Centro
- EN 10 - Coina
- Coina (Zona Comercial)
- Coina - Estação 

PERÍODO ESCOLAR

Horários

// DIAS ÚTEIS - PERÍODO ESCOLAR

04	05	06	07	08	09	10	11	12	13	14	15	16	17	18	19	20	21	22	23	24	01	02
		04 24	02º 21	19º 41	01 21	21 41º	01 41	21 41	01 41	21 41	01 41	21 41	01 41	01 41	01 41	01 41						
		34 44 53	39 59	41	41																	

// DIAS ÚTEIS - FÉRIAS ESCOLARES E AGOSTO

04	05	06	07	08	09	10	11	12	13	14	15	16	17	18	19	20	21	22	23	24	01	02
		04 25 44	02º 21 39	19º 41 59	01 21 41	21 41º	01 41	21 41	01 41	21 41	01 41	21 41	01 41	01 41	01 41	01 16						

// SÁBADOS

04	05	06	07	08	09	10	11	12	13	14	15	16	17	18	19	20	21	22	23	24	01	02
		40	30	10 50	30	10 50	30	10 50	30	10 50	30	10 50	30	10 50	30	10						

// DOMINGOS - FERIADOS



04	05	06	07	08	09	10	11	12	13	14	15	16	17	18	19	20	21	22	23	24	01	02
		40	30	10 50	30	10 50	30	10 50	30	10 50	30	10 50	30	10 50	30	10						

(O) via Bairro das Palmeiras

Sempre presentes, a tempo e horas



Est. Coina (via Palhais) Lavradio Av. J.J. Fernandes

- Coina - Estação 
- Coina (Zona comercial 2)
- EN 10 - Coina
- R. Dom Manuel Primeiro - Coina Centro
- EN 10 3 - Forno da Cal
- EN 10 3 - Metalomecânica
- EN 10 3 - Mata da Machada
- EN 10 3 - Primo da Prima
- EN 10 3 - Palhais Centro
- EN 10-3 - Qtª do Torrão
- EN 10-3 - Sete Portais
- Av. Fuzileiros Navais - Alto da Telha
- Av. Esc. dos Fuzileiros Navais - Ferro Velho
- Av. Esc. dos Fuzileiros Navais ESSA
- Av. Esc. dos Fuzileiros Navais Parque da Cidade
- R. Miguel Bombarda Verderena
- R. Dr. Miguel Bombarda - Misericórdia
- R. Dr. Miguel Bombarda - Av. de Santa Maria
- R. Dr. Miguel Bombarda - Mercado
- Rua Stara Zagora
- Largo Alexandre Herculano
- Rua Industrial Alfredo da Silva
- (O) ○ R. 9 de Abril - Ginásio
- (O) ○ R. 31 de Janeiro
- (O) ○ R. Resistentes Antifascistas - TCB 
- (O) ○ R. Movimento Forças Armadas - Ptª Lusíadas
- R. Industrial Alfredo da Silva - Mausuléu
- R. Industrial Alfredo da Silva - Portaria
- R. da Industria
- R. Alves da Cunha - Centro de Saude
- Av. J.J. Fernandes - Igreja

PERÍODO ESCOLAR

Horários

// DIAS ÚTEIS - PERÍODO ESCOLAR

04	05	06	07	08	09	10	11	12	13	14	15	16	17	18	19	20	21	22	23	24	01	02
		42	02 22 41	01 21 ⁰ 41	01 21 41	01 21 41	01 ⁰ 41	21	01 41	21	01 41	21 ⁰ 41	01 21 41 ⁰	01 21 41	01 ⁰ 41	01 21 41	01				05 ⁰	

// DIAS ÚTEIS - FÉRIAS ESCOLARES E AGOSTO

04	05	06	07	08	09	10	11	12	13	14	15	16	17	18	19	20	21	22	23	24	01	02
			02 22 41	01 21 ⁰ 41	01 21 41	01 21 41	01 ⁰ 41	21	01 41	21	01 41	21 ⁰ 41	01 21 41 ⁰	01 21 41	01 ⁰ 41	01 21 41	01 21 41				05 ⁰	

// SÁBADOS

04	05	06	07	08	09	10	11	12	13	14	15	16	17	18	19	20	21	22	23	24	01	02
			30 50	10 50	30 50	10 50	30 50	10 50	30 50	10 50	30 50	10 50	30 50	10 50	30 50	10 50						

// DOMINGOS - FERIADOS




04	05	06	07	08	09	10	11	12	13	14	15	16	17	18	19	20	21	22	23	24	01	02
			30 50	10 50	30 50	10 50	30 50	10 50	30 50	10 50	30 50	10 50	30 50	10 50	30 50	10 50						

(O) via Bairro das Palmeiras

Sempre presentes, a tempo e horas



Ptª Barra-a-Barra Terminal Fluvial

- (R) ○ Barra-a-Barra
- Pta Barra-a-Barra
- R. Dom José Cárcamo Lobo - Centro Saude
- R. Alves da Cunha
- Av. JJ Fernandes - Igreja
- Av. JJ Fernandes - SFAL
- JJ Fernandes - R. Miguel Bombarda
- Qt.ª da Várzea - Cemitério
- Alameda Ary dos Santos - Esc. Álvaro Velho
- R. Capitães de Abril - Bairro Novo da CUF
- Largo 3 de Maio
- R. Dr Manuel Pacheco Nobre - R. Pedro Nunes
- R. Dr Manuel Pacheco Nobre - Leças
- R. Dr Manuel Pacheco Nobre - 31 Janeiro
- R. Dr. Miguel Bombarda - Mercado
- R. Dr Miguel Bombarda - Câmara
- Av. Alfredo da Silva
- R. Miguel Pais - Norte
- R. Miguel Pais - Sul
- Terminal - Descidas   

PERÍODO ESCOLAR

Horários

// DIAS ÚTEIS - PERÍODO ESCOLAR

	04	05	06	07	08	09	10	11	12	13	14	15	16	17	18	19	20	21	22	23	24	01	02
44	26	03	07	09 ^R	04	04	03	00	16	00 ^R	10	11 ^R	00	05 ^R	08	08	25	00					
	45	15	17	19	15 ^R	15	25	22	28	25	23	20	13 ^R	18	20	20							
		31	26	30	26	25	37	32 ^R	38 ^R	36	35	34	26	30	33	32							
		42	34	42	40	51		55		48	46 ^R	47	39	43	45	55							
		50	48 ^R	53 ^R	53							57	52	55	57								
		58	59																				

// DIAS ÚTEIS - FÉRIAS ESCOLARES

	04	05	06	07	08	09	10	11	12	13	14	15	16	17	18	19	20	21	22	23	24	01	02
44	26	03	07	09 ^R	04	04	03	00	05	00 ^R	10	11 ^R	00	05 ^R	08	08	25	00					
	45	15	17	19	15 ^R	15	14	11	16	12	23	20	13 ^R	18	20	20							
		31	26	30	26	25	25	22	28	25	35	34	26	30	33	32							
		42	34	42	40	38	37	32 ^R	38 ^R	36	46 ^R	47	39	43	45	55							
		50	48 ^R	53 ^R	53	51	49	43	50	48	57		52	55	57								
		58	59					55		59													

// DIAS ÚTEIS - AGOSTO

	04	05	06	07	08	09	10	11	12	13	14	15	16	17	18	19	20	21	22	23	24	01	02
44	26	03	08	00	04	08	00	11	11	11	07	00	05	10 ^R	02	08	25	00					
	45	15	22	13 ^R	18 ^R	22	13	26	26	26	20	12 ^R	18 ^R	24	15	20							
		31	35	27	30	34	26	41 ^R	41 ^R	41	33	25	33	37	27	55							
		42	48 ^R	38	42	48	41	56	56 ^R	55	47 ^R	40	45	49	40								
		55		50 ^R	54		56					53	57	55									

// SÁBADOS

	04	05	06	07	08	09	10	11	12	13	14	15	16	17	18	19	20	21	22	23	24	01	02
50	22	19	12	03 ^R	27	25	25	25	25	25	25	25	25	25	25	24	20	25					
	50	45	38	30	55	55	55	55	55	55	55	55	55	55	55	54	55	55					
				57																			

(R) inicia na Barra - a - Barra

Sempre presentes, a tempo e horas

PERÍODO ESCOLAR

Horários

// DIAS ÚTEIS - PERÍODO ESCOLAR

04	05	06	07	08	09	10	11	12	13	14	15	16	17	18	19	20	21	22	23	24	01	02
		12	07	02	13	08	22	05 ^T	23	05	06	04	08	10	00	03	00					
		43	23 ^T	15	23	23	33	25	44	25	18 ^T	14	19	23	13	15	25					
			33	26 ^T	32	34	55	48	55	53	43 ^T	25	30 ^T	35	25	25						
			43 ^T	37	43	45		59			53	39 ^T	45	48	38	40						
			52	48 ^T	54	55					50	58		50	50							
				59																		

// DIAS ÚTEIS - FÉRIAS ESCOLARES




04	05	06	07	08	09	10	11	12	13	14	15	16	17	18	19	20	21	22	23	24	01	02
		12	07	02	13	08	08	05 ^T	11 ^T	05	06	04	08	10	00	03	00					
		43	23 ^T	15	23	23	22	15	23	15	18 ^T	14	19	23	13	15	25					
			33	26 ^T	32	34	33	25	34 ^T	25	29	25	30 ^T	35	25	25						
			43 ^T	37	43	45	44	36	44	39	43 ^T	39 ^T	45	48	38	40						
			52	48 ^T	54	55	55	48	55	53	53	50	58		50	50						
				59				59														

// DIAS ÚTEIS - AGOSTO

04	05	06	07	08	09	10	11	12	13	14	15	16	17	18	19	20	21	22	23	24	01	02
		12	07	02	03	09	13	10 ^T	10 ^T	10	07	12	08	10	02	05	00					
		43	23 ^T	13	15	23	25	25	25 ^T	25	20 ^T	25	19	23	15	15	25					
			55	35	25 ^T	29	35	40	40	40	32	37	30	35	27	23						
			48 ^T	39	43	47	55	55	55	53	45 ^T	50 ^T	44 ^T	49	40	49						
				53 ^T	56	59					58	58		52								

// SÁBADOS




04	05	06	07	08	09	10	11	12	13	14	15	16	17	18	19	20	21	22	23	24	01	02
	47	15	10	03	25	25	25	25	25	25	25	25	25	25	25	20	25					
		44	38 ^T	28	55	55	55	55	55	55	55	55	55	55	55	50	50					
				57																		

- Terminal   
- R. Miguel Pais Sul
- R. Miguel Pais Norte
- Av. Alfredo da Silva
- R. Miguel Bombarda Câmara
- R. Dr. Miguel Bombarda - Mercado
- R. Dr. Manuel Pacheco Nobre 31 Janeiro
- R. Dr Manuel Pacheco Nobre Leças
- R. Dr Manuel Pacheco Nobre
- R. Dr Manuel Pacheco Nobre Bairro da Câmara
- R. Capitães de Abril
- R. Ary dos Santos
- Qt.ª da Várzea
- Av. JJ Fernandes - R. Dom Luis De Albuquerque
- Av. JJ Fernandes - SFAL
- R. Adelina Abranches - Igreja
- R. Alves da Cunha - Centro de Saude
- Pta Barra-a-Barra
- (T) ○ Barra-a-Barra



Qt^a da Várzea Terminal Fluvial



- EN 11-1 Baixa da Banheira
- R. da Amizade
- R. da Amizade Centro de 3^a idade
- Av. Manuel Mestre Cabanas
- Qt^a dos Gatos
- Av. do Bocage - Hospital
- Av. do Bocage - Av. D. Afonso Henriques
- Terminal - Descidas   

PERÍODO ESCOLAR

Horários




// DIAS ÚTEIS - PERÍODO ESCOLAR/FÉRIAS ESCOLARES E AGOSTO

04	05	06	07	08	09	10	11	12	13	14	15	16	17	18	19	20	21	22	23	24	01	02
	35	08	04	05																		
	55	26	13	16																		
		36	23	26																		
		44	34	37																		
		54	44	44																		
			54																			



Terminal Fluvial Qt^a da Várzea



- Terminal   
- Av. do Bocage - R. Dr Miguel Bombarda
- Av. do Bocage - Hospital
- Av. Mestre Manuel Cabanas - Qt.^a dos Gatos
- Av. Mestre Manuel Cabanas - Politécnico
- R. da Amizade - Centro de 3^a Idade
- R. Ville Plaisir
- Qt.^a da Várzea - Cemitério

PERÍODO ESCOLAR

Horários


// DIAS ÚTEIS - PERÍODO ESCOLAR/FÉRIAS ESCOLARES E AGOSTO

04	05	06	07	08	09	10	11	12	13	14	15	16	17	18	19	20	21	22	23	24	01	02
													10	00	00	05	00					
													20	10	15	15						
													30	25	25	25						
													45	35	40	50						
														50	50							

Sempre presentes, a tempo e horas



Praça da Amizade Estação Coina

- Praça da Amizade
- R. Dr. Miguel Bombarda - CMB
- R. Dr. Miguel Bombarda - Mercado
- R. Dr. Manuel Pacheco Nobre - 31 Janeiro
- R. Dr. Manuel Pacheco Nobre - Leças
- R. Dr. Manuel Pacheco Nobre
- R. Dr. Manuel Pacheco Nobre - Bairro Câmara
- R. Mov. das Forças Armadas - Esc. Aug. Cabrita
- R. Movimento das Forças Armadas - Hospital
- R. Calouste Gulbenkian
- Av. Fuz. Navais - Verderena
- Av. Fuz. Navais - Parque da Cidade
- Av. Fuz. Navais - ESSA
- R. D. Afonso de Albuquerque (Pç. S. Fra. Xavier)
- R. D. Afonso de Albuquerque (Escola)
- R. Jornal Heraldo
- Alto do Romão
- Zona Industrial Qt.ª das Rebelas
- EN 10-3 - Qt.ª do Torrão
- EN 10-3 - Palhais Centro
- Palhais Farmácia - Vila Chã
- Qt.ª S. João
- EM 510 - Vila Chã (R. Ary dos Santos)
- Rua 6 - Escola Secundária de Santo António
- EM 510 - Campo Santo Antonicense
- Rua Henrique Andrade Evans - Igreja
- Rua Vasco da Gama - Santo António (Centro)
- Qt.ª do Abrantes
- EM 510 - Qt.ª do Amassador
- EM 510 - Pinhal do Duque
- EM 510 - Fonte do Feto (Cruzamento)
- EM 510 - Fonte do Feto (Sul)
- Estr. de Santo António
- Estr. de Santo António
- Penalva - Cruzamento
- Penalva - Esc. Primária
- R. da Serração
- R. da Serração - Vilas da Serra
- R. da Serração
- EM 1028
- Estrada das Covas de Coina - Qt.ª. do Peliche
- Estrada das Covas de Coina
- Estrada das Covas de Coina
- Estrada das Covas de Coina - Fábrica
- Estrada das Covas de Coina - Cruzamento
- Estrada da Qt.ª da Areia - Centro de Saúde
- Estrada da Qt.ª da Areia - TIBA
- Estrada da Qt.ª da Areia - Centro
- Estrada da Qt.ª da Areia - Campo da Bola
- EN 10 - Qt.ª Conde
- Coina - Zona Comercial
- Coina - Estação 

PERÍODO ESCOLAR



Horários

// DIAS ÚTEIS - PERÍODO ESCOLAR

04	05	06	07	08	09	10	11	12	13	14	15	16	17	18	19	20	21	22	23	24	01	02	
				40	40	50		00	10	20	30	40	50										

// DIAS ÚTEIS - FÉRIAS ESCOLARES E AGOSTO

04	05	06	07	08	09	10	11	12	13	14	15	16	17	18	19	20	21	22	23	24	01	02	
				40	40	50		00	10	20	30	40	50		00								



Estação Coina Praça da Amizade

- Coina - Estação
- Coina - Zona Comercial
- EN 10 - Qt.ª Conde
- Estrada da Qt.ª da Areia - Campo da Bola
- Estrada da Qt.ª da Areia - Centro
- Estrada da Qt.ª da Areia - TIBA
- Estrada da Qt.ª da Areia - Centro de Saúde
- Estrada das Covas de Coina - Cruzamento
- Estrada das Covas de Coina - Fábrica
- Estrada das Covas de Coina
- Estrada das Covas de Coina
- Estrada das Covas de Coina - Qt.ª. do Peliche
- EM 1028
- Rua da Serração
- Rua da Serração - Vilas da Serra
- Rua da Serração
- Penalva - Esc. Primária
- Penalva - Cruzamento
- Estrada de Santo António
- Estrada de Santo António
- EM 510 - Fonte do Feto (Sul)
- EM 510 - Fonte do Feto (Cruzamento)
- EM 510 - Pinhal do Duque
- EM 510 - Qt.ª do Amassador
- Qt.ª do Abrantes
- Rua Manuel Gomes Jr - St.º António - Centro
- Rua Henrique Andrade Evans - Igreja
- Rua Henrique Andrade Evans - Campo St.º Ant.
- Rua 6 - Escola Secundária de Santo António
- EM 510 - R. Ary dos Santos
- Qt.ª S. João
- Palhais Farmácia - Barreiro
- EN 10-3 - Palhais Centro
- EN 10-3 - Qt.ª do Torrão
- Zona Industrial Qt.ª das Rebelas
- Alto do Romão
- R. Jornal Heraldo
- R. D. Afonso de Albuquerque (Escola)
- R. D. Afonso de Albuquerque (Pç. S. Fra. Xavier)
- Av. Fuz. Navais - ESSA
- Av. Fuz. Navais - Parque da Cidade
- R. Calouste Gulbenkian
- R. Calouste Gulbenkian - Casquilhos
- R. Movimento das Forças Armadas - Hospital
- R. Mov. das Forças Armadas - Esc. Aug. Cabrita
- Largo 3 de Maio
- R. Dr. Manuel Pacheco Nobre - R. Pedro Nunes
- R. Dr. Manuel Pacheco Nobre - Leças
- R. Dr. Manuel Pacheco Nobre - 31 Janeiro
- R. Dr. Miguel Bombarda - Mercado
- Praça da Amizade

PERÍODO ESCOLAR

Horários

// DIAS ÚTEIS - PERÍODO ESCOLAR

04	05	06	07	08	09	10	11	12	13	14	15	16	17	18	19	20	21	22	23	24	01	02	
			20	35	45	50		01	10	22	30	41											

// DIAS ÚTEIS - FÉRIAS ESCOLARES E AGOSTO

04	05	06	07	08	09	10	11	12	13	14	15	16	17	18	19	20	21	22	23	24	01	02	
			20	35	45	50		01	10	22	30	41	51										

Sempre presentes, a tempo e horas

10

Praça da Amizade ESTBarreiro

- Rua Stara Zagora
- Av. Alfredo da Silva
- Rua Miguel Pais - Norte
- Rua Miguel Pais - Sul
- Av. da Liberdade
- Av. Escola dos Fuzileiros Navais - Verderena
- Av. Escola dos Fuzileiros Navais - Parque Cidade
- Av. Escola dos Fuzileiros Navais - ESSA
- R. D. Afonso Albuquerque - Pç. S. Francisco Xavier
- Rua Dom Afonso de Albuquerque - Escolas
- Rua Jornal Heraldo - Centro de Saúde
- Rua Capitães de Abril - Bairro Novo da Telha
- Rua da Amizade - Fontainhas
- Rua Américo Marinho
- ESTBarreiro

PERÍODO ESCOLAR

Horários

// ESCOLA - DIAS ÚTEIS

04	05	06	07	08	09	10	11	12	13	14	15	16	17	18	19	20	21	22	23	24	01	02	
			15 45	15 45	15 45	15 45	15 45	15 45	15 45	15 45	15 45	15 45	15 45	15 45	15 45	15							

10

ESTBarreiro Praça da Amizade

- ESTBarreiro
- Rua da Amizade Baixa da Serra
- Rua da Amizade Fontainhas
- Rua Capitães de Abril Bairro Novo da Telha
- Rua Jornal Heraldo - Centro de Saude
- Rua Dom Afonso de Albuquerque - Escolas
- R. D. Afonso Albuquerque - Pç. S. Francisco Xavier
- Av. Escola dos Fuzileiros Navais ESSA
- Av. Esc. dos Fuzileiros Navais Parque da Cidade
- Av. da Liberdade - Zona Comercial
- Av. da Liberdade
- Rua da Recosta
- Rua Miguel Pais - Sul
- Rua Miguel Pais - Norte
- Av. Alfredo da Silva
- Rua Stara Zagora

PERÍODO ESCOLAR

Horários

// ESCOLA - DIAS ÚTEIS

04	05	06	07	08	09	10	11	12	13	14	15	16	17	18	19	20	21	22	23	24	01	02	
			15 45	15 45	15 45	15 45	15 45	15 45	15 45	15 45	15 45	15 45	15 45	15 45	15 45	15							

Sempre presentes, a tempo e horas



Ptª Barra-a-Barra Esc. Alfredo da Silva

PERÍODO ESCOLAR

Horários

// DIAS ÚTEIS - PERÍODO ESCOLAR

04	05	06	07	08	09	10	11	12	13	14	15	16	17	18	19	20	21	22	23	24	01	02
						38	14	11	05	12												
						49	43	50	59													

- Pta Barra-a-Barra
- R. Dom José Cárcamo Lobo - Centro Saúde
- R. Alves da Cunha
- Av. J.J. Fernandes - Igreja
- Av. J.J. Fernandes - SFAL
- Av. J.J. Fernandes - R. Miguel Bombarda
- Qt.ª da Várzea - Cemitério
- Alameda Ary dos Santos - Esc. Álvaro Velho
- R. Capitães de Abril - Bairro Novo da CUF
- Largo 3 de Maio
- R. Dr. Manuel Pacheco Nobre - R. Pedro Nunes
- R. Dr. Manuel Pacheco Nobre - Leças
- R. Dr. Manuel Pacheco Nobre - 31 Janeiro
- R. Dr. Miguel Bombarda - Mercado
- R. Dr. Miguel Bombarda - Câmara
- Av. Alfredo da Silva
- Esc. Secundária Alfredo da Silva - Descidas



Esc. Alfredo da Silva Ptª Barra-a-Barra

PERÍODO ESCOLAR

Horários

// DIAS ÚTEIS - PERÍODO ESCOLAR

04	05	06	07	08	09	10	11	12	13	14	15	16	17	18	19	20	21	22	23	24	01	02
								08 44	15 36	11 ^T 34 ^T	15 39	29										

- Esc. Secundária Alfredo da Silva - Entradas
- Av. Alfredo da Silva
- R. Miguel Bombarda Câmara
- R. Dr. Miguel Bombarda - Mercado
- R. Dr. Manuel Pacheco Nobre 31 Janeiro
- R. Dr. Manuel Pacheco Nobre Leças
- R. Dr. Manuel Pacheco Nobre
- R. Dr. Manuel Pacheco Nobre Bairro da Câmara
- R. Capitães de Abril
- R. Ary dos Santos
- Qt.ª da Várzea
- Av. J.J. Fernandes - R. D. Luis De Albuquerque
- Av. J.J. Fernandes - SFAL
- R. Adelina Abranches - Igreja
- R. Alves da Cunha - Centro de Saude
- Pta. Barra-a-Barra
- Barra-a-Barra

PERÍODO ESCOLAR


Horários

// DIAS ÚTEIS - PERÍODO ESCOLAR

04	05	06	07	08	09	10	11	12	13	14	15	16	17	18	19	20	21	22	23	24	01	02
20 ^A	10 ^A	07	08	03	13	23	05	13	23	05	24	08	10	00	03	00	23	23				
38	24 ^A	16	18	15	35	44	28	35	43	32	49	20	23	13	15	25	55 ^V	55				
	25	24	27	28	58		53	58		59		30	35	25	25	48						
	34 ^A	34	36	50								45	48	38	40							
	34	42	43									58		50	50 ^F							
	44	50	52																			
	54	59																				

// DIAS ÚTEIS - FÉRIAS ESCOLARES E AGOSTO

04	05	06	07	08	09	10	11	12	13	14	15	16	17	18	19	20	21	22	23	24	01	02
20 ^A	10 ^A	05	07	05	13	23	05	13	23	05	24	08	10	00	03	00	23	23				
38	23 ^A	15	17	28	35	43	28	35	43	33	49	20	23	13	15	25 ^X	55 ^V	55				
	25	24	27	50	58		53	58		59		30	35	25	25	49						
	34 ^A	33	39									45	48	38	50 ^F							
	34	45	52									58		50								
	44	56																				
	53																					

// SÁBADOS

04	05	06	07	08	09	10	11	12	13	14	15	16	17	18	19	20	21	22	23	24	01	02
	39	23 ^A	14														23	27	25			
		55 ^A	58 ^A														55					

// DOMINGOS - FERIADOS




04	05	06	07	08	09	10	11	12	13	14	15	16	17	18	19	20	21	22	23	24	01	02
	54 ^A	23 ^A															23	27	25			
		55 ^A															55					

(A) inicia na Baixa da Banheira








(F) termina na Qt^a da Várzea

(V) termina nos Casquilhos

(X) termina Av. J.J. Fernandes Igreja

- Terminal 
- R. 20 de Abril
- Av. Afonso Henriques
- Av. do Bocage - R. Dr Miguel Bombarda
- R. Almeida Garret
- R. Nuno Tristão
- R. Nuno Tristão - Paivense
- R. Calouste Gulbenkian
- (V) ○ Esc. Secundária dos Casquilhos
- R. Movimento das Forças Armadas - Hospital
- Av. do Bocage - ESAC
- Avenida Mestre Manuel Cabanas - Qt.^a dos Gatos
- Av. Mestre Manuel Cabanas - Politécnico
- R. da Amizade - Centro de 3^a Idade
- R. Ville Plaisir
- (A) ○ EN 11-1 Baixa da Banheira
- R. Damão - Cemitério
- R. de Damão - Alto do Facho
- (X) ○ Av. JJ Fernandes - Igreja
- Av. JJ Fernandes - SFAL
- Av. JJ Fernandes - R. Miguel Bombarda
- R. Resistentes Antifascistas - Pt^a dos Lusíada
- R. Resistentes Antifascistas - TCB 
- R. 1^o de Maio - EDP
- R. 1^o de Maio
- R. 9 de Abril - Ginásio
- R. Industrial Alfredo da Silva
- Av. Bento Gonçalves - Lg^o St^a Barbara
- Av. Bento Gonçalves - Polidesportivo
- R. Miguel Pais - Esc. Alfredo da Silva
- R. Miguel Pais - Norte
- R. Miguel Pais - Sul
- Terminal - Descidas 

Sempre presentes, a tempo e horas

- Terminal   
- R. Miguel Pais - Sul
- R. Miguel Pais - Norte
- R. Miguel Pais - Esc. Alfredo da Silva
- Av. Bento Gonçalves - Polidesportivo
- Av. Bento Gonçalves - Lrg. Alexandre Herculano
- R. Industrial Alfredo da Silva
- R. 9 de Abril - Ginásio
- R. 31 de Janeiro
- R. Resistentes Antifascistas - TCB 
- R. Movimento Forças Armadas - Pt^ª Lusiadas
- Av. JJ Fernandes - R. D. Luis De Albuquerque
- Av. JJ Fernandes - SFAL
- R. Adelina Abranches - Igreja
- R. de Damão - Alto do Facho
- R. de Damão - Cemitério
- (F) ○ Qt.^a da Várzea - Cemitério
- (A) ○ EN11-1 Baixa da Banheira
- R. da Amizade
- R. da Amizade Centro de 3^a idade
- Av. Manuel Mestre Cabanas
- Qt.^a dos Gatos
- Av. do Bocage - ESAC
- R. Movimento das Forças Armadas - Hospital
- (W) ○ Esc. Secundária dos Casquilhos
- R. Calouste Gulbenkian
- R. Nuno Tristão - Paivense
- R. Almeida Garret - R. Nuno Tristão
- Avenida do Bocage - R. Almeida Garret
- Av. do Bocage - Av. D. Afonso Henriques
- Avenida Dom Afonso Henriques
- R. 20 de Abril
- Terminal - Descidas   

PERÍODO ESCOLAR

  **Horários**

// DIAS ÚTEIS - PERÍODO ESCOLAR

04	05	06	07	08	09	10	11	12	13	14	15	16	17	18	19	20	21	22	23	24	01	02
	28 ^A	00 ^W	03	02	13	23	08	15	00	08	19	02	08	10	00	03	00	24 ^F	25 ^F			
	13 ^A	05 ^W	12	33	45	30	38	24	30	44	29	20	23	13	15	25 ^F	53	55				
	27 ^W	20 ^W	22	58		53		45	55			50	30	35	25	25 ^F	48					
	32 ^A	22	32										45	48	38	40						
	32	30 ^W	44										58		50	50						
	44 ^W	43	58																			
	52 ^W	48 ^W																				
		58 ^W																				

// DIAS ÚTEIS - FÉRIAS ESCOLARES E AGOSTO

04	05	06	07	08	09	10	11	12	13	14	15	16	17	18	19	20	21	22	23	24	01	02
	28 ^A	00 ^W	03	02	13	23	08	15	00	08	19	02	08	10	00	03	00	24 ^F	25 ^F			
	13 ^A	05 ^W	12	33	45	30	38	24	30	44	29	20	23	13	15	25 ^F	53	55				
	27 ^W	20 ^W	22	58		53		45	55			50	30 ^F	35	25	27	48					
	32 ^A	22	32										45	48	38	50						
	35	30 ^W	44										58		50							
	44 ^W	43	58																			
	52 ^W	48 ^W																				
		58 ^W																				

// SÁBADOS

04	05	06	07	08	09	10	11	12	13	14	15	16	17	18	19	20	21	22	23	24	01	02
	50 ^A	12	20	00 ^A													23					
		46															55					

// DOMINGOS - FERIADOS





04	05	06	07	08	09	10	11	12	13	14	15	16	17	18	19	20	21	22	23	24	01	02
	50 ^A	12	20	00 ^A												45	23					
		46														55						

(A) inicia na Baixa da Banheira

(F) termina na Qt.^a da Várzea

(W) inicia nos Casquilhos

Sempre presentes, a tempo e horas

- Coima - Estação 
- Coima (Zona Com. 2)
- EN 10 - Qtª Conde
- Estr. da Qt.ª da Areia - Campo da Bola
- Estr. da Qt.ª da Areia - Centro
- Estr. da Qt.ª da Areia - TIBA
- Estr. da Qt.ª da Areia - Centro de Saúde
- R. Prof. M.ª Rita Amaro- Coima Centro
- Estr. de Coima - Escola Primária
- Estr. das Covas de Coima - Cruzamento
- Estr. das Covas de Coima - Fábrica
- Estr. das Covas de Coima
- Estr. das Covas de Coima
- Estr. das Covas de Coima - Qt.ª do Peliche
- EM 1028
- R. da Serração
- R. da Serração - Vilas da Serra
- R. da Serração
- (Z)** ○ Penalva - Esc. Primária
- Penalva - Cruzamento
- Estr. de St. António
- Estr. de Santo António
- EM 510 - Fonte do Feto (Sul)
- EM 510 - Fonte do Feto (Cruzamento)
- EM 510 - Pinhal do Duque
- EM 510 - Qt.ª do Amassador
- EM 510 - Qt.ª do Abrantes
- R. Manuel Martins Gomes Jr. - St. Ant. (Centro)
- R. Henrique Andrade Evans - Igreja
- R. Henr. Andrade Evans - Campo Santo Ant.
- EM 510 - Cruzamento Cidade Sol
- EM 510 - R. Ary dos Santos
- Qt.ª S. João
- EN 10 3 - Palhais Centro
- EN 10-3 - Qtª do Torrão
- Zona Industrial Qt.ª das Rebelas
- Alto do Romão
- R. Jornal Heraldo
- R. D. Afonso de Albuquerque (Escola)
- R. D. Afonso de Albuquerque (Pç. S. Fra. Xavier)
- Av. Esc. dos Fuzileiros Navais ESSA
- Av. Esc. dos Fuzileiros Navais Parque da Cidade
- (AA)** ○ Rua Calouste Gulbenkian
- (AA)** ○ Rua Calouste Gulbenkian
- (AA)** ○ A. Movimento Forças Armadas - Hospital
- (AA)** ○ Esc. Sec. do Alto Seixalinho
- Av. da Liberdade - Zona Comercial
- Av. da Liberdade
- Terminal - Descidas   

PERÍODO ESCOLAR

Horários

// DIAS ÚTEIS - PERÍODO ESCOLAR

04	05	06	07	08	09	10	11	12	13	14	15	16	17	18	19	20	21	22	23	24	01	02
	45 ²	35	15 ^{HH} _{AA}										51		01	01 55		32				

// DIAS ÚTEIS - FÉRIAS ESCOLARES E AGOSTO

04	05	06	07	08	09	10	11	12	13	14	15	16	17	18	19	20	21	22	23	24	01	02
	45 ²	35													01	01 55		32				

// SÁBADOS

04	05	06	07	08	09	10	11	12	13	14	15	16	17	18	19	20	21	22	23	24	01	02
		40		40		30		20		20		05	55		40		30					

// DOMINGOS - FERIADOS





04	05	06	07	08	09	10	11	12	13	14	15	16	17	18	19	20	21	22	23	24	01	02
				40		30		20		20		05	55		40							

(Z) inicia na Penalva Esc. Primária

(HH) Inicia em Coima (centro)

(AA) Termina na Escola Augusto Cabrita - Só se efetua no período escola

Sempre presentes, a tempo e horas

- ◉ Terminal   
- ◉ Av. da Liberdade
- ◉ Av. Esc. dos Fuzileiros Navais - Verderena
- ◉ Av. Esc. dos Fuzileiros Navais - Parque Cidade
- ◉ Av. Esc. dos Fuzileiros Navais - ESSA
- ◉ R. D. Afonso de Albuquerque (Pç. S. Fra. Xavier)
- ◉ R. D. Afonso de Albuquerque (Escola)
- ◉ R. Jornal Heraldo
- ◉ Alto do Romão
- ◉ Zona Industrial Qt.ª das Rebelas
- ◉ EN 10-3 - Qt.ª do Torrão
- ◉ EN 10 3 - Palhais (Centro)
- ◉ Qt.ª de S. João
- ◉ EM 510 - Vila Chã (R. Ary dos Santos)
- ◉ EM 510 - Cruzamento Cidade Sol
- ◉ EM 510 - Campo do Santo Ant.
- ◉ R. Henrique Andrade Evans - Igreja
- ◉ R. Vasco da Gama - Santo Ant. (Centro)
- ◉ Qt.ª do Abrantes
- ◉ EM 510 - Qt.ª do Amassador
- ◉ EM 510 - Pinhal do Duque
- ◉ EM 510 - Fonte do Feto (Cruzamento)
- ◉ EM 510 - Fonte do Feto (Sul)
- ◉ Estr. de Santo António
- ◉ Estr. de Santo António
- ◉ Penalva - Cruz.
- ◉ Penalva - Esc. Primária
- ◉ R. da Serração
- ◉ R. da Serração - Vilas da Serra
- ◉ R. da Serração
- ◉ EM 1028
- ◉ Estr. das Covas de Coina - Qt.ª do Peliche
- ◉ Estr. das Covas de Coina
- ◉ Estr. das Covas de Coina
- ◉ Estr. das Covas de Coina - Fábrica
- ◉ Estr. das Covas de Coina - Cruzamento
- ◉ Estr. da Qt.ª da Areia - Centro de Saúde
- ◉ Estr. da Qt.ª da Areia - TIBA
- ◉ Estr. da Qt.ª da Areia - Centro
- ◉ Estr. da Qt.ª da Areia - Campo da Bola
- ◉ EN 10 - Qtª Conde
- ◉ Coina (Zona Comercial)
- ◉ Coina - Estação 

PERÍODO ESCOLAR

Horários

// DIAS ÚTEIS - PERÍODO ESCOLAR

04	05	06	07	08	09	10	11	12	13	14	15	16	17	18	19	20	21	22	23	24	01	02
	45	25	35												00	04	47		23			

// DIAS ÚTEIS - FÉRIAS ESCOLARES E AGOSTO

04	05	06	07	08	09	10	11	12	13	14	15	16	17	18	19	20	21	22	23	24	01	02
	45	25	35													04	47		23			

// SÁBADOS

04	05	06	07	08	09	10	11	12	13	14	15	16	17	18	19	20	21	22	23	24	01	02
			40		35		25		25		10		00	45		35						

// DOMINGOS - FERIADOS

04	05	06	07	08	09	10	11	12	13	14	15	16	17	18	19	20	21	22	23	24	01	02
			40		35		25		25		10		00	45								

- (I) ○ EN 103 - Palhais (Primo da Prima)
- (I) ○ Palhais (cruzamento)
- (I) ○ Quinta do Outeiro (cemitério)
- (I) ○ Santo António - Largo 25 de abril
- (G) ○ R. Manuel Martins Gomes Jr. - St. Ant. (Centro)
- (G) ○ R. Henr. Andrade Evans - Igreja
- (G) ○ R. Henr. Andrade Evans - Campo Santo Ant.
- (G) ○ EM 510 - Cruzamento Cidade Sol
 - R. 9 - Pavilhão Municipal Luis de Carvalho
 - R. 9 - Esc. Primária da Cidade Sol
 - R. 6 - Esc. Secundária de Santo António
 - EM 510 - R. Ary dos Santos (Pilicas)
 - EM 510 - Vila Chã (R. da Extremadura)
 - EM510 - Vila Chã (Cemitério)
 - R. Capitães de Abril Bairro Novo da Telha
 - R. Jornal Heraldo - Centro de Saúde
 - R. D. Afonso de Albuquerque - Esc.s
 - R. D. Afonso Albuquerque - Pç. S. Fran. Xavier
 - Av. Esc. dos Fuzileiros Navais ESSA
 - Av. Esc. dos Fuzileiros Navais Parque da Cidade
 - R. Miguel Bombarda Verderena
 - R. Dr. Miguel Bombarda - Misericórdia
 - R. Dr. Miguel Bombarda - Av. de Santa Maria
 - R. Dr. Miguel Bombarda - Mercado
 - R. Dr. Miguel Bombarda - Câmara
 - Av. Alfredo da Silva
 - Esc. Secundária Alfredo da Silva - Descidas

PERÍODO ESCOLAR

  **Horários**

// DIAS ÚTEIS - PERÍODO ESCOLAR

04	05	06	07	08	09	10	11	12	13	14	15	16	17	18	19	20	21	22	23	24	01	02
					41 ^e	06 ^e	03	03	02 ^e	02	28											
						40 ^e	39	39	28													

(G) Inicia em Santo António

(I) Inicia em Palhais

- Esc. Secundária Alfredo da Silva - Entradas
- Av. Alfredo da Silva
- R. Dr Miguel Bombarda - Câmara
- R. Dr. Miguel Bombarda - Mercado
- R. Dr. Miguel Bombarda - Av. de Santa Maria
- R. Dr. Miguel Bombarda - Misericórdia
- Av. Esc. dos Fuzileiros Navais - Verderena
- Av. Esc. dos Fuzileiros Navais - Parque Cidade
- Av. Esc. dos Fuzileiros Navais - ESSA
- R. D. Afonso Albuquerque - Pç. S. Franc. Xavier
- R. Dom Afonso de Albuquerque - Esc.s
- R. Jornal Heraldo - Centro de Saúde
- R. Capitães de Abril - Bairro Novo da Telha
- EM 510 - Vila Chã (Cemitério)
- EM 510 - Polidesportivo da Vila Chã
- EM 510 - Vila Chã (R. Ary dos Santos)
- R. 6 - Esc. Secundária de Santo António
- R. 6 - Esc. Primária da Cidade Sol
- R. 9 - Pavilhão Municipal Luis de Carvalho
- (L) ○ EM 510 - Cruzamento Cidade Sol
- (L) ○ EM 510 - Campo do Santo Antoniense
- (L) ○ R. Henrique Andrade Evans - Igreja
- (L) ○ R. Vasco da Gama - St. António (Centro)
- (L) ○ R. Manuel Martins Gomes Jr. - St. Ant. (Centro)




PERÍODO ESCOLAR



Horários

// DIAS ÚTEIS - PERÍODO ESCOLAR

04	05	06	07	08	09	10	11	12	13	14	15	16	17	18	19	20	21	22	23	24	01	02
						16 40 ⁻	39	15 40	15 ⁻ 39	15 39 ⁻	05	08										

- Cabeço Verde - Bairro da Liberdade
- R. da Cerâmica
- R. da Fronteira - Fábrica do Tijolo
- R. da Fronteira
- R. da Fronteira - Fonte do Feto (Norte)
- EM 510 - Fonte do Feto (Cruzamento)
- EM 510 - Pinhal do Duque
- EM 510 - Quinta do Amassador
- Quinta do Abrantes
- R. Manuel Martins Gomes Jr. - St. Ant. (Centro)
- R. Henrique Andrade Evans - Igreja
- R. Henr. Andrade Evans - Campo Santo Ant.
- EM 510 - Cruzamento Cidade Sol
- EM 510 - R. Ary dos Santos
- EM 510 - Vila Chã (R. da Extremadura)
- EM510 - Vila Chã (Cemitério)
- R. Capitães de Abril Bairro Novo da Telha
- R. Jornal Heraldo - Centro de Saude
- Av. Parque da Cidade - R. A. Albuquerque
- Av. Parque da Cidade - Casquilhos
- R. Calouste Gulbenkian
- R. Nuno Tristão - Paivense
- R. Almeida Garret - R. Nuno Tristão
- Avenida do Bocage - R. Almeida Garret
- Av. do Bocage - Av. D. Afonso Henriques
- Avenida Dom Afonso Henriques
- R. Dr. Miguel Bombarda - Mercado
- R. Dr Miguel Bombarda - Câmara
- Av. Alfredo da Silva
- Esc. Sec. Alfredo da Silva
- (BB) ○ R. Miguel Pais - Norte
- (BB) ○ R. Miguel Pais - Sul
- (BB) ○ Terminal - Descidas   

PERÍODO ESCOLAR

Horários

// DIAS ÚTEIS - PERÍODO ESCOLAR




04	05	06	07	08	09	10	11	12	13	14	15	16	17	18	19	20	21	22	23	24	01	02
		36 ^{BB}	13	33	19	03	31	15	48	27	16	44	23	12	40 ^{BB}	19 ^{BB}						
			45			47		59			55			51 ^{BB}								

// DIAS ÚTEIS - FÉRIAS ESCOLARES E AGOSTO (termina no Terminal Fluvial)

04	05	06	07	08	09	10	11	12	13	14	15	16	17	18	19	20	21	22	23	24	01	02
			13	33		03	31	59		27	55		23	51		19						

(BB) Termina no Terminal Fluvial

Sempre presentes, a tempo e horas

- (DD) Terminal   
- (DD) R. Miguel Pais Sul
- (DD) R. Miguel Pais Norte
- Esc. Sec. Alfredo da Silva
- Av. Alfredo da Silva
- R. Dr Miguel Bombarda - Câmara
- R. Dr. Miguel Bombarda - Mercado
- Av. Afonso Henriques
- Av. do Bocage - R. Dr Miguel Bombarda
- R. Almeida Garret
- R. Nuno Tristão
- R. Nuno Tristão - Paivense
- R. Calouste Gulbenkian
- Av.Parque da Cidade - Casquilhos
- Av. Parque da Cidade - R A Albuquerque
- R. Jornal Heraldo - Centro de Saúde
- R. Capitães de Abril - Bairro Novo da Telha
- EM 510 - Vila Chã (Cemitério)
- EM 510 - Polidesportivo da Vila Chã
- EM 510 - Vila Chã (R. Ary dos Santos)
- EM 510 - Cruzamento Cidade Sol
- EM 510 - Campo do Santo Ant.
- R. Henrique Andrade Evans - Igreja
- R. Vasco da Gama - Santo Ant. (Centro)
- Quinta do Abrantes
- EM 510 - Quinta do Amassador
- EM 510 - Pinhal do Duque
- EM 510 - Fonte do Feto (Cruzamento)
- R. da Fronteira - Fonte do Feto (Norte)
- R. da Fronteira
- R. da Fronteira - Fábrica do Tijolo
- R. da Cerâmica
- Cabeço Verde - Bairro da Liberdade

PERÍODO ESCOLAR

Horários








// DIAS ÚTEIS - PERÍODO ESCOLAR

04	05	06	07	08	09	10	11	12	13	14	15	16	17	18	19	20	21	22	23	24	01	02	
		35 ⁰⁰	11 ⁰⁰	35	15	03	31	15	05	32	11	00	28	07	35 ⁰⁰	24 ⁰⁰	03 ⁰⁰						
			51			47			43			39		56									

// DIAS ÚTEIS - FÉRIAS ESCOLARES E AGOSTO (inicia no Terminal Fluvial)

04	05	06	07	08	09	10	11	12	13	14	15	16	17	18	19	20	21	22	23	24	01	02	
		35	51		15	47		15	43		11	39		07	35		03						

(V)

- Terminal   
- R. Miguel Pais Sul
- R. Miguel Pais Norte
- Av. Alfredo da Silva
- R. Stara Zagora
- R. Dr. Miguel Bombarda - Mercado
- Av. Afonso Henriques
- Av. do Bocage - R. Dr. Miguel Bombarda
- R. Almeida Garret
- R. Nuno Tristão
- R. Nuno Tristão - Paivense
- R. Calouste Gulbenkian
- Esc. Secundária dos Casquilhos
- R. Movimento das Forças Armadas - Hospital
- Av. do Bocage - ESAC
- Av. Mestre Manuel Cabanas - Qt.ª dos Gatos
- Av. Mestre Manuel Cabanas - Politécnico
- R. da Amizade - Centro de 3ª Idade
- R. Ville Plaisir
- R. Damão - Cemitério
- R. de Damão - Alto do Facho
- Av. JJ Fernandes - Igreja
- Av. JJ Fernandes - SFAL
- Av. JJ Fernandes - R. Miguel Bombarda
- R. Resistentes Antifascistas - Ptª dos Lusíada
- R. Resistentes Antifascistas - TCB 
- R. 1º de Maio - EDP
- R. 1º de Maio
- R. 9 de Abril - Ginásio
- R. Industrial Alfredo da Silva
- Av. Bento Gonçalves - Lgº Stª Barbara
- Av. Bento Gonçalves - Polidesportivo
- R. Miguel Pais - Esc. Alfredo da Silva
- R. Miguel Pais - Norte
- R. Miguel Pais - Sul
- Terminal - Descidas   

PERÍODO ESCOLAR

Horários

// SÁBADOS

04	05	06	07	08	09	10	11	12	13	14	15	16	17	18	19	20	21	22	23	24	01	02	
			50	25	25	25	25	25	25	25	25	25	25	25	25	20							
				55	55	55	55	55	55	55	55	55	55	55	55								

// DOMINGOS - FERIADOS








04	05	06	07	08	09	10	11	12	13	14	15	16	17	18	19	20	21	22	23	24	01	02	
			14	25	25	25	25	25	25	25	25 ^v	25	25	25	25	20							

(V) termina nos Casquilhos

Sempre presentes, a tempo e horas



Terminal Fluvial (Circulação)

- Terminal   
- R. Miguel Pais - Sul
- R. Miguel Pais - Norte
- R. Miguel Pais - Esc. Alfredo da Silva
- Av. Bento Gonçalves - Polidesportivo
- Av. Bento Gonçalves - Lrg. Alexandre Herculano
- R. Industrial Alfredo da Silva
- R. 9 de Abril - Ginásio
- R. 31 de Janeiro
- R. Resistentes Antifascistas - TCB 
- R. Movimento Forças Armadas - Pt⁹ Lusíadas
- Av. JJ Fernandes - R. Dom Luis De Albuquerque
- Av. JJ Fernandes - SFAL
- R. Adelina Abranches - Igreja
- R. de Damão - Alto do Facho
- R. de Damão - Cemitério
- R. da Amizade
- R. da Amizade Centro de 3^a idade
- Av. Manuel Mestre Cabanas
- Qt⁹ dos Gatos
- Av. do Bocage - ESAC
- R. Movimento das Forças Armadas - Hospital
- Esc. Secundária dos Casquilhos
- R. Caluste Gulbenkian
- R. Nuno Tristão - Paivense
- R. Almeida Garret - R. Nuno Tristão
- Avenida do Bocage - R. Almeida Garret
- Av. do Bocage - Av. D. Afonso Henriques
- Avenida Dom Afonso Henriques
- R. Dr. Miguel Bombarda - Mercado
- R. Stara Zagora
- Av. Alfredo da Silva
- R. Miguel Pais - Norte
- R. Miguel Pais - Sul
- Terminal - Descidas   

PERÍODO ESCOLAR

Horários









// SÁBADOS

04	05	06	07	08	09	10	11	12	13	14	15	16	17	18	19	20	21	22	23	24	01	02	
			55	25	25	25	25	25	25	25	25	25	25	25	25	20							
			55	55	55	55	55	55	55	55	55	55	55	55	55	50							

// DOMINGOS - FERIADOS

04	05	06	07	08	09	10	11	12	13	14	15	16	17	18	19	20	21	22	23	24	01	02	
			25	25	25	25	25	25	25	25	25	55	55	55	50								
											55												

Sempre presentes, a tempo e horas

- Terminal   
- R. Miguel Pais Sul
- R. Miguel Pais Norte
- Av. Alfredo da Silva
- R. Miguel Bombarda Câmara
- R. Dr. Miguel Bombarda - Mercado
- R. Dr. Manuel Pacheco Nobre 31 Janeiro
- R. Dr Manuel Pacheco Nobre Leças
- R. Dr Manuel Pacheco Nobre
- R. Dr Manuel Pacheco Nobre Bairro da Câmara
- R. Capitães de Abril
- R. Ary dos Santos
- Av. JJ Fernandes - R. D. Luis De Albuquerque
- Av. JJ Fernandes - SFAL
- R. Adelina Abranches - Igreja
- R. de Damão - Alto do Facho
- R. de Damão - Cemitério
- R. da Amizade
- R. da Amizade Centro de 3ª idade
- R. da Amizade Politécnico
- (E) ○ R. da Amizade Baixa da Serra
- Vale da Amoreira - Esc.
- Vale da Amoreira Centro
- Vinha da Pedra
- Alhos Vedros - Estação 
- Alhos Vedros - R. Cândido dos Reis
- EN11-1 Zona Comercial
- EN11-1 Estação 
- EN11-1 Centro
- R. Damão - Cemitério
- R. de Damão - Alto do Facho
- Av. JJ Fernandes - Igreja
- Av. JJ Fernandes - SFAL
- Av. JJ Fernandes - R. Miguel Bombarda
- Alameda Ary dos Santos - Esc. Álvaro Velho
- R. Capitães de Abril - Bairro Novo da CUF
- Largo 3 de Maio
- R. Dr. Manuel Pacheco Nobre - R. Pedro Nunes
- R. Dr. Manuel Pacheco Nobre - Leças
- R. Dr. Manuel Pacheco Nobre - 31 Janeiro
- R. Dr. Miguel Bombarda - Mercado
- R. Dr. Miguel Bombarda - Câmara
- Av. Alfredo da Silva
- R. Miguel Pais - Norte
- R. Miguel Pais - Sul
- Terminal - Descidas   

PERÍODO ESCOLAR









Horários

// DOMINGOS - FERIADOS

04	05	06	07	08	09	10	11	12	13	14	15	16	17	18	19	20	21	22	23	24	01	02	
	45 ^E	15 ^E 20	25	25	25	25	25	25	25	25	25	25	25	25	25	20							

(E) inicia nas Fontainhas

Sempre presentes, a tempo e horas




- Terminal   
- R. Miguel Pais Sul
- R. Miguel Pais Norte
- Av. Alfredo da Silva
- R. Miguel Bombarda Câmara
- R. Dr. Miguel Bombarda - Mercado
- R. Dr. Manuel Pacheco Nobre 31 Janeiro
- R. Dr Manuel Pacheco Nobre Leças
- R. Dr Manuel Pacheco Nobre
- R. Dr Manuel Pacheco Nobre Bairro da Câmara
- R. Capitães de Abril
- R. Ary dos Santos
- Av. JJ Fernandes - R. D. Luis De Albuquerque
- Av. JJ Fernandes - SFAL
- R. Adelina Abranches - Igreja
- R. de Damão - Alto do Facho
- R. de Damão - Cemitério
- EN 11-1
- EN 11-1 Estação 
- EN 11-1 Centro de Saude
- EN 11-1 Alhos Vedros (Zona Comercial)
- Alhos-Vedros Centro
- Alhos-Vedros Estação 
- Vinha das Pedras
- Vale da Amoreira - Centro
- Vale da Amoreira - Esc. Mouzinho da Silveira
- R. da Amizade - Alto da Serra
- R. da Amizade - Politécnico
- R. da Amizade - Centro de 3ª Idade
- R. Ville Plaisir
- R. Damão - Cemitério
- R. de Damão - Alto do Facho
- Av. JJ Fernandes - Igreja
- Av. JJ Fernandes - SFAL
- Av. JJ Fernandes - R. Miguel Bombarda
- Alameda Ary dos Santos - Esc. Álvaro Velho
- R. Capitães de Abril - Bairro Novo da CUF
- Largo 3 de Maio
- R. Dr Manuel Pacheco Nobre - R. Pedro Nunes
- R. Dr Manuel Pacheco Nobre - Leças
- R. Dr Manuel Pacheco Nobre - 31 Janeiro
- R. Dr Miguel Bombarda - Mercado
- R. Dr Miguel Bombarda - Câmara
- Av. Alfredo da Silva
- R. Miguel Pais - Norte
- R. Miguel Pais - Sul
- Terminal - Descidas   

PERÍODO ESCOLAR

Horários

// DOMINGOS - FERIADOS

04	05	06	07	08	09	10	11	12	13	14	15	16	17	18	19	20	21	22	23	24	01	02	
		55	55	55	55	55	55	55	55	55	55	55	55	55	50								

- Cabeço Verde - Bairro da Liberdade
- R. da Cerâmica
- R. da Fronteira - Fábrica do Tijolo
- R. da Fronteira
- R. da Fronteira - Fonte do Feto (Norte)
- EM 510 - Fonte do Feto (Cruzamento)
- EM 510 - Pinhal do Duque
- EM 510 - Quinta do Amassador
- Quinta do Abrantes
- R Manuel Martins Gomes Jr. - St. Ant. (Centro)
- R. Henrique Andrade Evans - Igreja
- R Henr. Andrade Evans - Campo Santo Antonicense
- EM 510 - Cruzamento Cidade Sol
- EM 510 - R. Ary dos Santos
- EM 510 - Vila Chã (R. da Extremadura)
- EM510 - Vila Chã (Cemitério)
- R. Capitães de Abril Bairro Novo da Telha
- R. Jornal Heraldo - Centro de Saude
- R. Dom Afonso de Albuquerque - Esc.s
- R D Afonso Albuquerque - Pç S Francisco Xavier
- Av. Esc. dos Fuzileiros Navais ESSA
- Av. Esc.dos Fuzileiros Navais Parque da Cidade
- R. Miguel Bombarda Verderena
- R. Dr Miguel Bombarda - Misericórdia
- R. Dr Miguel Bombarda - Av. de Santa Maria
- R. Dr. Miguel Bombarda - Mercado
- R. Dr Miguel Bombarda - Câmara
- Av. Alfredo da Silva
- R. Miguel Pais - Norte
- R. Miguel Pais - Sul
- Terminal - Descidas   

PERÍODO ESCOLAR




Horários

// SÁBADOS

04	05	06	07	08	09	10	11	12	13	14	15	16	17	18	19	20	21	22	23	24	01	02	
			15	16	10	10	10	10	10	10	10	10	10	10	10								

// DOMINGOS - FERIADOS

04	05	06	07	08	09	10	11	12	13	14	15	16	17	18	19	20	21	22	23	24	01	02	
			15	16	10	10	10	10	10	10	10	10	10	10	10								

- Terminal   
- R. Miguel Pais Sul
- R. Miguel Pais Norte
- Av. Alfredo da Silva
- R. Dr Miguel Bombarda - Câmara
- R. Dr. Miguel Bombarda - Mercado
- R. Dr Miguel Bombarda - Av. de Santa Maria
- R. Dr Miguel Bombarda - Misericórdia
- Av. Esc. dos Fuzileiros Navais - Verderena
- Av. Esc. dos Fuzileiros Navais - Parque Cidade
- Av. Esc. dos Fuzileiros Navais - ESSA
- R. D. Afonso Albuquerque - Pç. S. Francisco Xavier
- R. Dom Afonso de Albuquerque - Esc.s
- R. Jornal Heraldo - Centro de Saúde
- R. Capitães de Abril - Bairro Novo da Telha
- EM 510 - Vila Chã (Cemitério)
- EM 510 - Polidesportivo da Vila Chã
- EM 510 - Vila Chã (R. Ary dos Santos)
- EM 510 - Cruzamento Cidade Sol
- EM 510 - Campo do SantoAntoniense
- R. Henrique Andrade Evans - Igreja
- R. Vasco da Gama - Santo António (Centro)
- Quinta do Abrantes
- EM 510 - Quinta do Amassador
- EM 510 - Pinhal do Duque
- EM 510 - Fonte do Feto (Cruzamento)
- R. da Fronteira - Fonte do Feto (Norte)
- R. da Fronteira
- R. da Fronteira - Fábrica do Tijolo
- R. da Cerâmica
- Cabeço Verde - Bairro da Liberdade

PERÍODO ESCOLAR








Horários

// SÁBADOS

04	05	06	07	08	09	10	11	12	13	14	15	16	17	18	19	20	21	22	23	24	01	02	
		42	37	25	25	25	25	25	25	25	25	25	25	25	25								

// DOMINGOS - FERIADOS

04	05	06	07	08	09	10	11	12	13	14	15	16	17	18	19	20	21	22	23	24	01	02	
		42	37	25	25	25	25	25	25	25	25	25	25	25	25								

- Terminal   
- R. Miguel Pais Sul
- R. Miguel Pais Norte
- Av. Alfredo da Silva
- R. Miguel Bombarda Câmara
- R. Dr. Miguel Bombarda - Mercado
- R. Dr. Manuel Pacheco Nobre 31 Janeiro
- R. Dr. Manuel Pacheco Nobre Leças
- R. Dr. Manuel Pacheco Nobre
- R. Dr. Manuel Pacheco Nobre Bairro da Câmara
- R. Capitães de Abril
- R. Resistentes Antifascistas - TCB 
- R. Mov. das Forças Armadas - Ptª. dos Lusíadas
- Av. JJ Fernandes - R. D. Luis De Albuquerque
- Av. JJ Fernandes - SFAL
- R. Adelina Abranches - Igreja
- R. de Damão - Alto do Facho
- R. de Damão - Cemitério
- R. da Amizade
- R. da Amizade Centro de 3ª idade
- R. da Amizade Politécnico
- (B) ○ R. da Amizade Baixa da Serra
- R. da Amizade - Alto da Serra
- R. da Amizade - Politécnico
- R. da Amizade - Centro de 3ª Idade
- R. Ville Plaisir
- R. Damão - Cemitério
- R. de Damão - Alto do Facho
- Av. JJ Fernandes - Igreja
- Av. JJ Fernandes - SFAL
- Av. JJ Fernandes - R. Miguel Bombarda
- Alameda Ary dos Santos - Esc. Álvaro Velho
- R. Capitães de Abril - Bairro Novo da CUF
- Largo 3 de Maio
- R. Dr. Manuel Pacheco Nobre - R. Pedro Nunes
- R. Dr. Manuel Pacheco Nobre - Leças
- R. Dr. Manuel Pacheco Nobre - 31 Janeiro
- R. Dr. Miguel Bombarda - Mercado
- R. Dr. Miguel Bombarda - Câmara
- Av. Alfredo da Silva
- R. Miguel Pais - Norte
- R. Miguel Pais - Sul
- Terminal - Descidas   

PERÍODO ESCOLAR




Horários

// DIAS ÚTEIS - PERÍODO ESCOLAR/FÉRIAS ESCOLARES

04	05	06	07	08	09	10	11	12	13	14	15	16	17	18	19	20	21	22	23	24	01	02
																	50	25	25	30	30 ^º	
																		55	55	55 ^º		

// SÁBADOS

04	05	06	07	08	09	10	11	12	13	14	15	16	17	18	19	20	21	22	23	24	01	02
																	55	25	25	30	30 ^º	
																		55	55	55 ^º		

// DOMINGOS - FERIADOS

04	05	06	07	08	09	10	11	12	13	14	15	16	17	18	19	20	21	22	23	24	01	02
																	25	25	25	30	30 ^º	
																	55	55	55	55 ^º		

(B) termina nas Fontainhas

37

Terminal Fluvial Cidade Sol EM510

Terminal   

R. Miguel Pais Sul

R. Miguel Pais Norte

Av. Alfredo da Silva

R. Miguel Bombarda Câmara

R. Dr. Miguel Bombarda - Mercado

R. Dr. Manuel Pacheco Nobre 31 Janeiro

R. Dr. Manuel Pacheco Nobre Leças

R. Dr. Manuel Pacheco Nobre

R. Dr. Manuel Pacheco Nobre Bairro da Câmara

R. Capitães de Abril

R. Resistentes Antifascistas - TCB 

R. Resistentes Antifascistas - Ptª Lusitadas

Av. JJ Fernandes - R. D. Luis De Albuquerque

Av. JJ Fernandes - SFAL

R. Adelina Abranches - Igreja

R. de Damão - Alto do Facho

R. de Damão - Cemitério

R. da Amizade

R. da Amizade Centro de 3ª idade

Av. Manuel Mestre Cabanas

Qt.ª dos Gatos

Av. do Bocage - Hospital

Av. do Bocage - R. Almeida Garret

Av. Esc. dos Fuzileiros Navais - Verderena

Av. Esc. dos Fuzileiros Navais - Parque Cidade

Av. Esc. dos Fuzileiros Navais - ESSA

R. D. Afonso Albuquerque - Pç. S. Francisco Xavier

R. Dom Afonso de Albuquerque - Esc. S

R. Jornal Heraldo - Centro de Saúde

R. Capitães de Abril - Bairro Novo da Telha

EM 510 - Vila Chã (Cemitério)

EM 510 - Polidesportivo da Vila Chã

EM 510 - Vila Chã (R. Ary dos Santos)

EM 510 - Cruzamento Cidade Sol

PERÍODO ESCOLAR

Horários

// DIAS ÚTEIS // SÁBADOS // DOMINGOS - FERIADOS

04	05	06	07	08	09	10	11	12	13	14	15	16	17	18	19	20	21	22	23	24	01	02	
																							30