

RUI PEDRO GASPAR LOPO

VEREADOR DO DEPARTAMENTO DE GESTÃO DA CIDADE

FAZ PÚBLICO, para conhecimento geral que, por despacho datado de 2015/08/17, no âmbito do processo n.º RHU/9/2015, e em cumprimento do disposto na alínea d) do n.º 1 do artigo 112.º do Código do Procedimento Administrativo (CPA), aprovado pelo Decreto-Lei n.º 4/2015, de 7 de Janeiro, porquanto há a incerteza do lugar onde se encontram as pessoas a notificar, ficam notificados os proprietários do terreno sito em Casal Barreiro (parcela de terreno A), União das Freguesias do Alto do Seixalinho, Santo André e Verderena, dos seguintes termos:

“Na sequência de reclamação apresentada nos serviços, após deslocação ao local em assunto a Fiscalização Municipal verificou que no terreno identificado na planta de localização em anexo, Casal Barreiro (correspondente à parcela A), existem ervas altas secas e vários tipos de resíduos, e que as casas devolutas nele presentes encontram-se com os vãos abertos.

Face ao acima exposto, ficam notificados os proprietários do terreno em questão, identificado na planta de localização em anexo, ao abrigo do n.º 3 do art.º 35º do Regulamento Municipal de Resíduos Urbanos e Higiene Urbana, conjugado com o n.º 5 do mesmo preceito, proceder no prazo de 10 (dez) dias, à limpeza do local, e ao encerramento dos vãos das construções sitas no referido terreno, com alvenaria de tijolo, de modo a evitar a entrada e permanência de indivíduos estranhos às mesmas.

Mais se informa que em caso de incumprimento do parágrafo supra, nos termos do n.º 6 do mesmo artigo, a Câmara Municipal, poderá realizar os trabalhos ordenados, a expensas dos infractores.”


EDITAL

Para constar, publica-se o presente edital, ao qual será dada publicidade, nos termos do n.º 3 do artigo 112.º do CPA.

Barreiro, 17 de novembro de 2015.

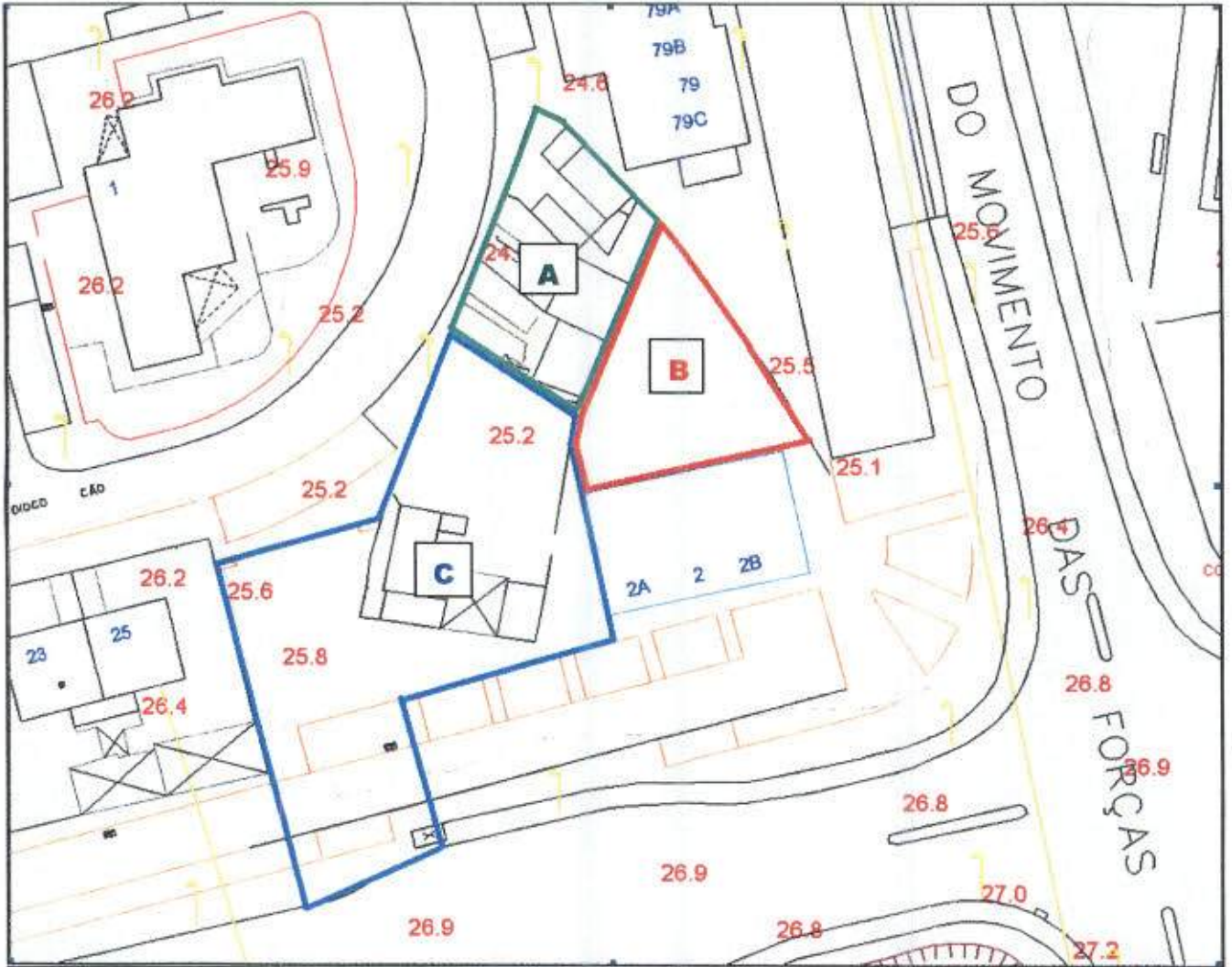
O Vereador do Pelouro

(Rui Pedro Gaspar Lopo)



IDENTIFICAÇÃO DE PROPRIETÁRIOS
RUA DIOGO CÃO / AVENIDA BOGAGE / AVENIDA DO MOVIMENTO DAS FORÇAS ARMADAS
AZINHAGA DA PAIVA - FREGUESIA DO ALTO DO SEIXALINHO - UOPG. 31

PARCELAS DE TERRENOS IDENTIFICADAS



ESTÁ CONFORME O ORIGINAL
Câmara Municipal do Barreiro
Barreiro, 03/12/2015

~~UNIDADE DE EXECUÇÃO~~
✱



Câmara Municipal do Barreiro

DEPARTAMENTO DE GESTÃO DA CIDADE

UTILIZAÇÃO RHU/9/2015

DATA 6-2-2015

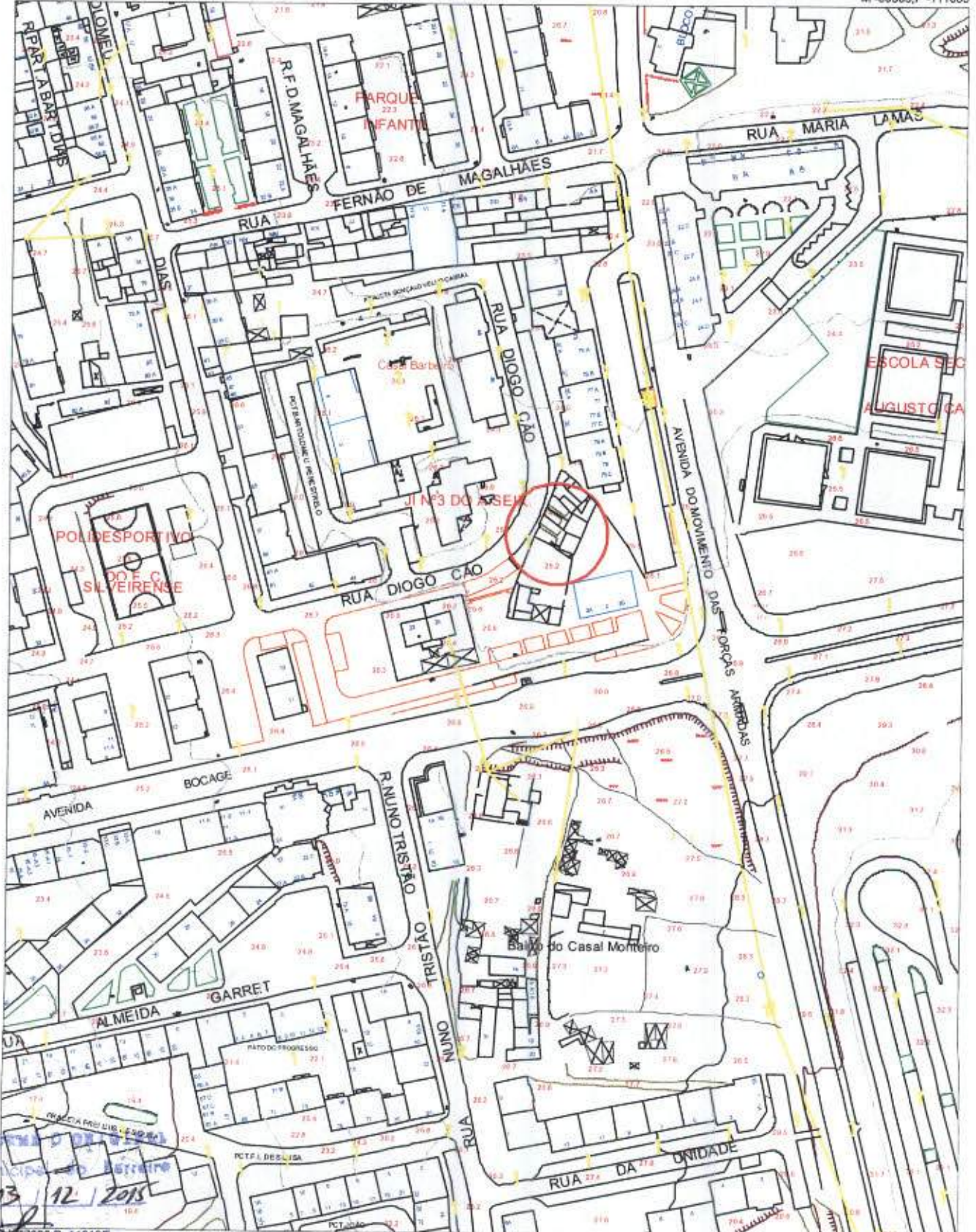
LOCAL DA OBRA CASAL BARBEIRO

ESCALA 1:2 000

MODELO INTERNO

M-80905.P-111683

M-80565.P-111683



ESTÁ CONFORME COM O PLANO
 Câmara Municipal do Barreiro
 Barreiro, 03/12/2015

CHRYSTIANE BRUNO

M-80565.P-112125